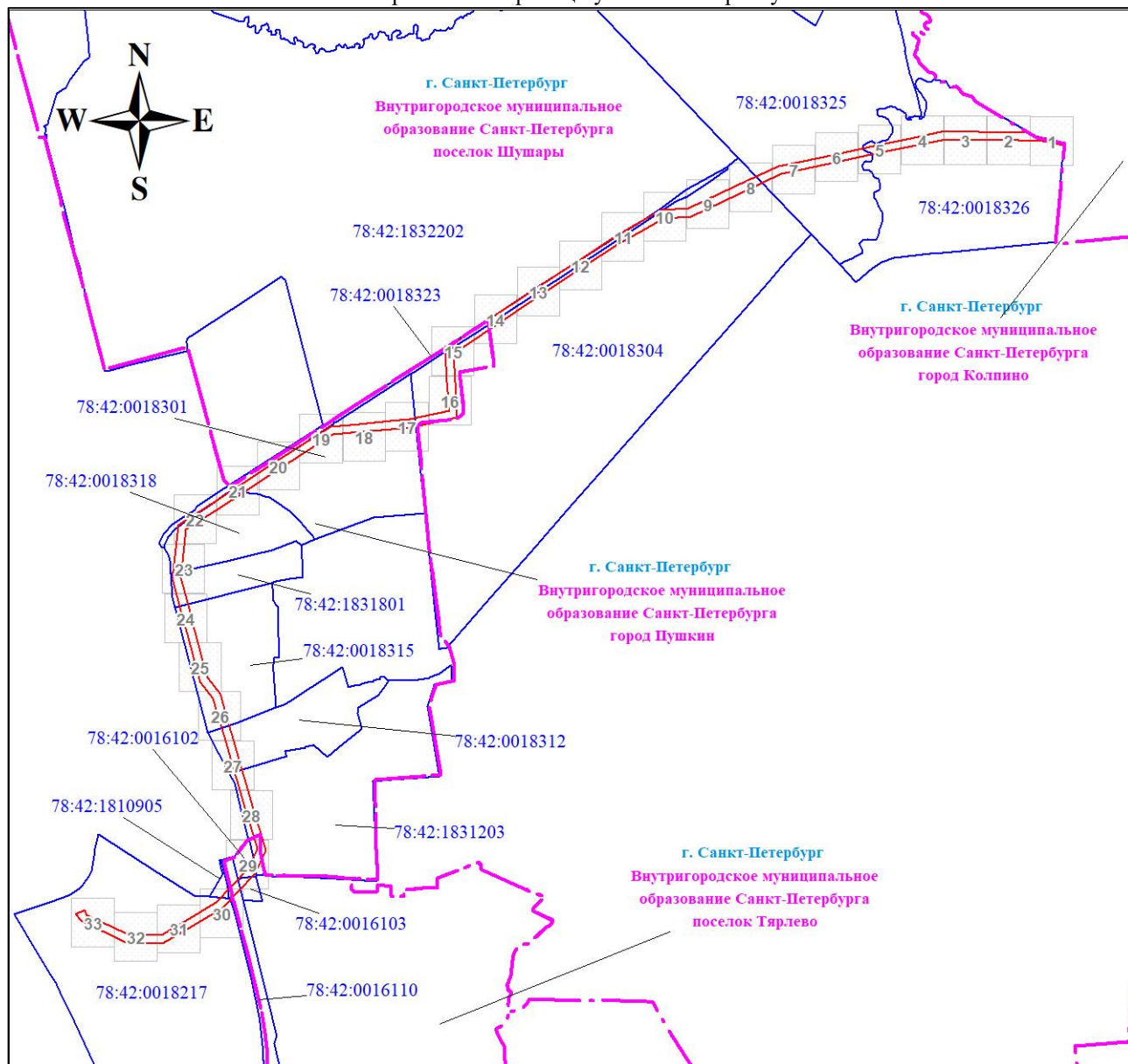


Схема расположения границ публичного сервитута





Лист 1 из 34

Обзорная схема границ публичного сервитута



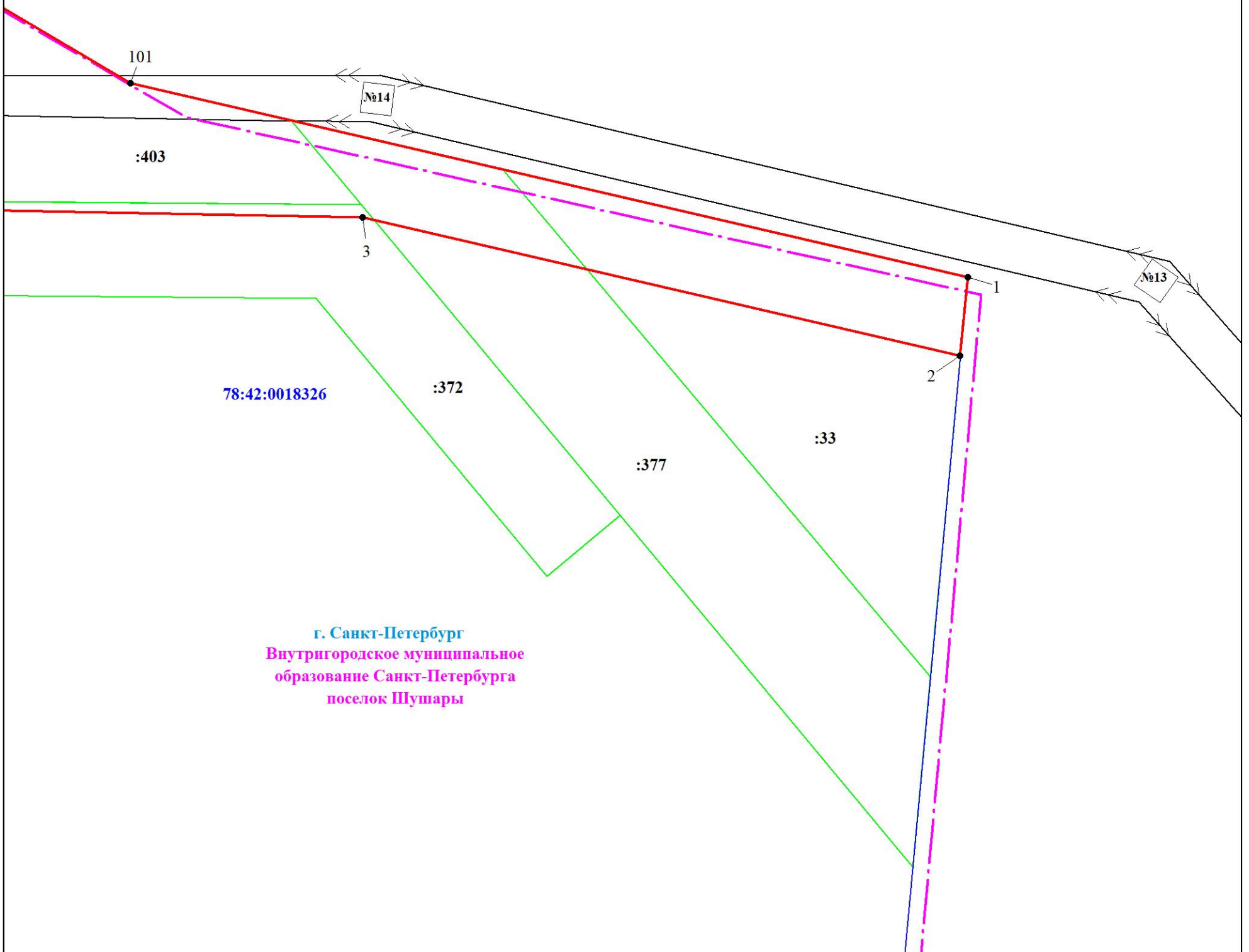
Масштаб 1:40030

Используемые условные знаки и обозначения:

	Граница публичного сервитута		Номер кадастрового квартала
	Граница кадастрового квартала		Граница внутригородского муниципального образования Санкт-Петербурга








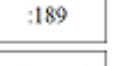


г. Санкт-Петербург
 Внутригородское муниципальное
 образование Санкт-Петербурга
 город Колпино



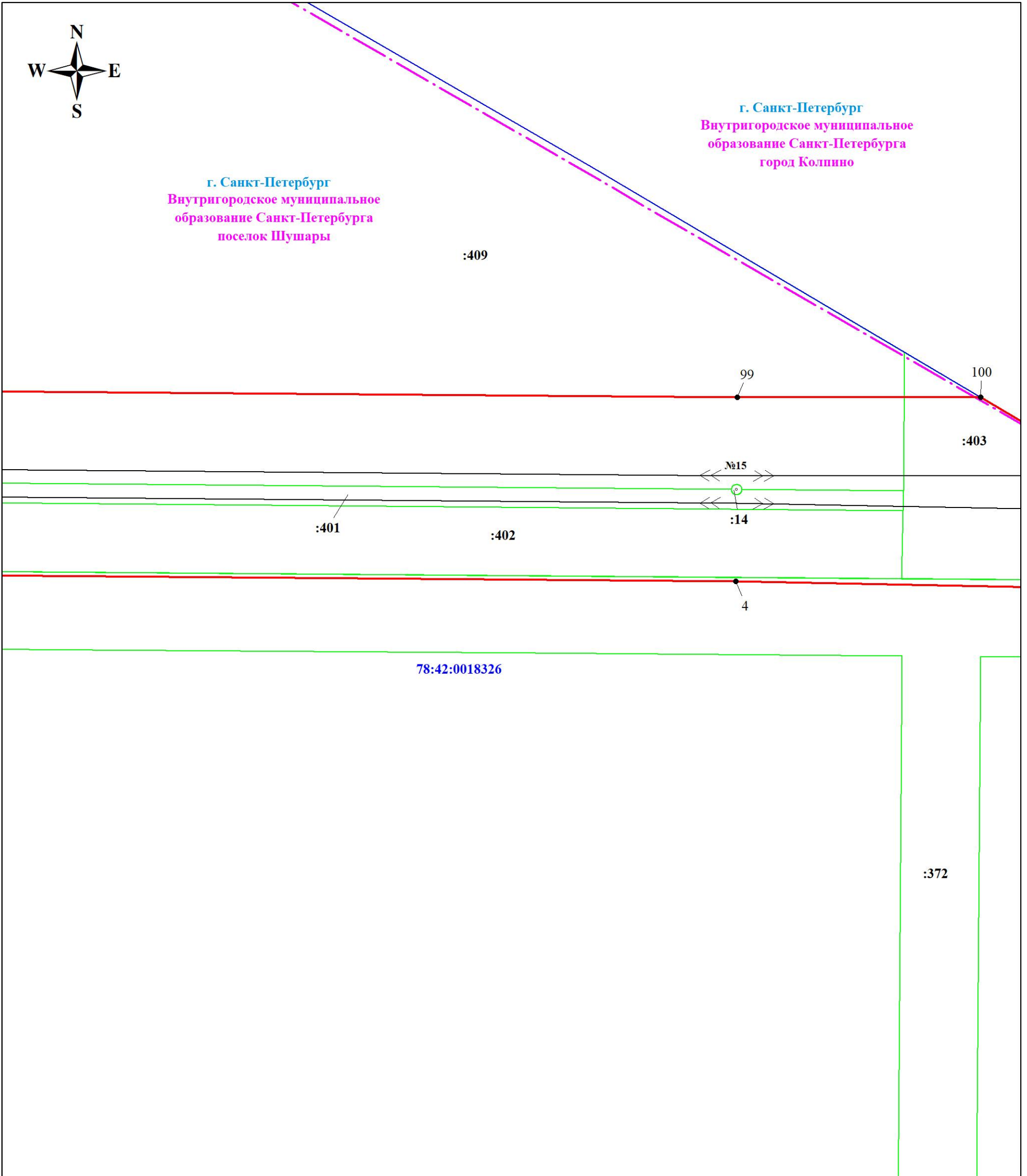
г. Санкт-Петербург
 Внутригородское муниципальное
 образование Санкт-Петербурга
 поселок Шушары

Масштаб 1:1000

Используемые условные знаки и обозначения:



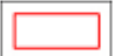



	Характерная точка границы объекта		Граница внутригородского муниципального образования Санкт-Петербурга
	Граница публичного сервитута		Граница земельного участка, учтенного в ЕГРН
	Граница кадастрового квартала		Номер земельного участка, учтенного в ЕГРН
	Номер кадастрового квартала		линия ВЛ 110 кВ Детскосельская-1/2

Выносной лист № 2

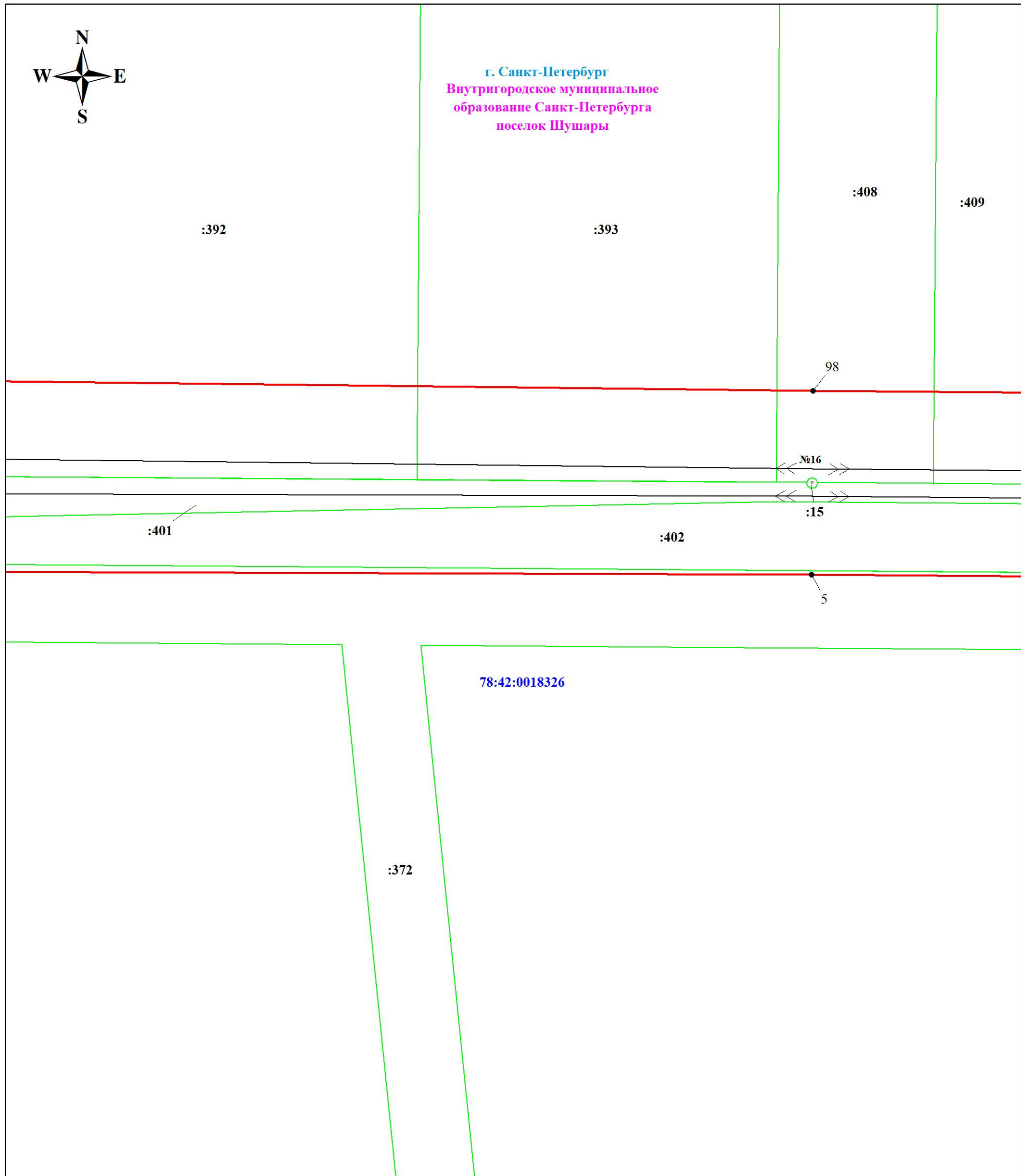


Масштаб 1:1000

Используемые условные знаки и обозначения:







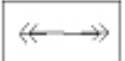
	Характерная точка границы объекта		Граница внутригородского муниципального образования Санкт-Петербурга
	Граница публичного сервитута		Граница земельного участка, учтенного в ЕГРН
	Граница кадастрового квартала	:189	Номер земельного участка, учтенного в ЕГРН
78:42:0018315	Номер кадастрового квартала		линия ВЛ 110 кВ Детскосельская-1/2

Выносной лист № 3

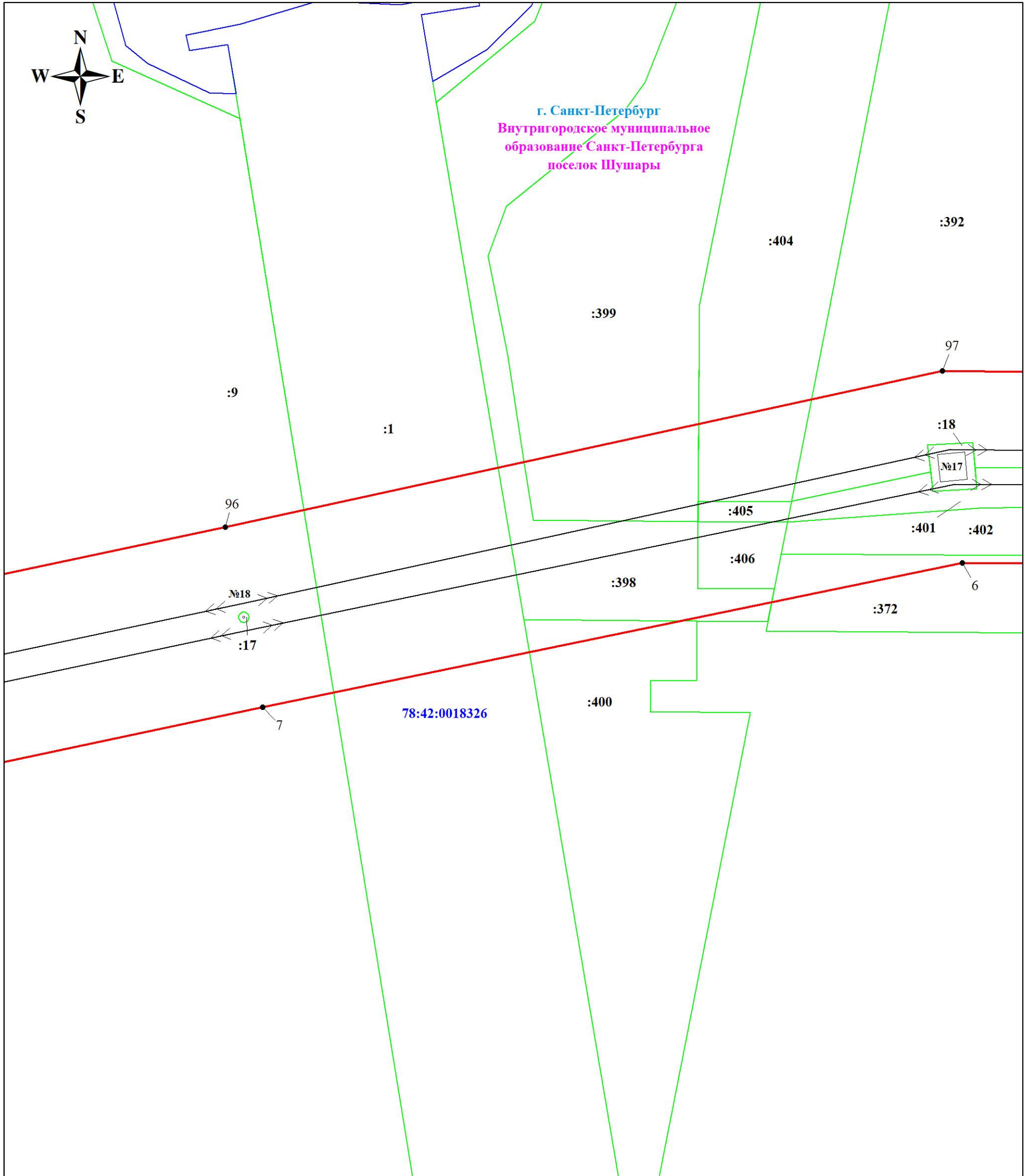


Масштаб 1:1000

Используемые условные знаки и обозначения:



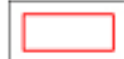
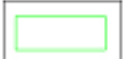


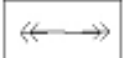
	Характерная точка границы объекта		78:42:0018315	Номер кадастрового квартала
	Граница публичного сервитута			Граница земельного участка, учтенного в ЕГРН
	Граница кадастрового квартала		:189	Номер земельного участка, учтенного в ЕГРН
				линия ВЛ 110 кВ Детскосельская-1/2

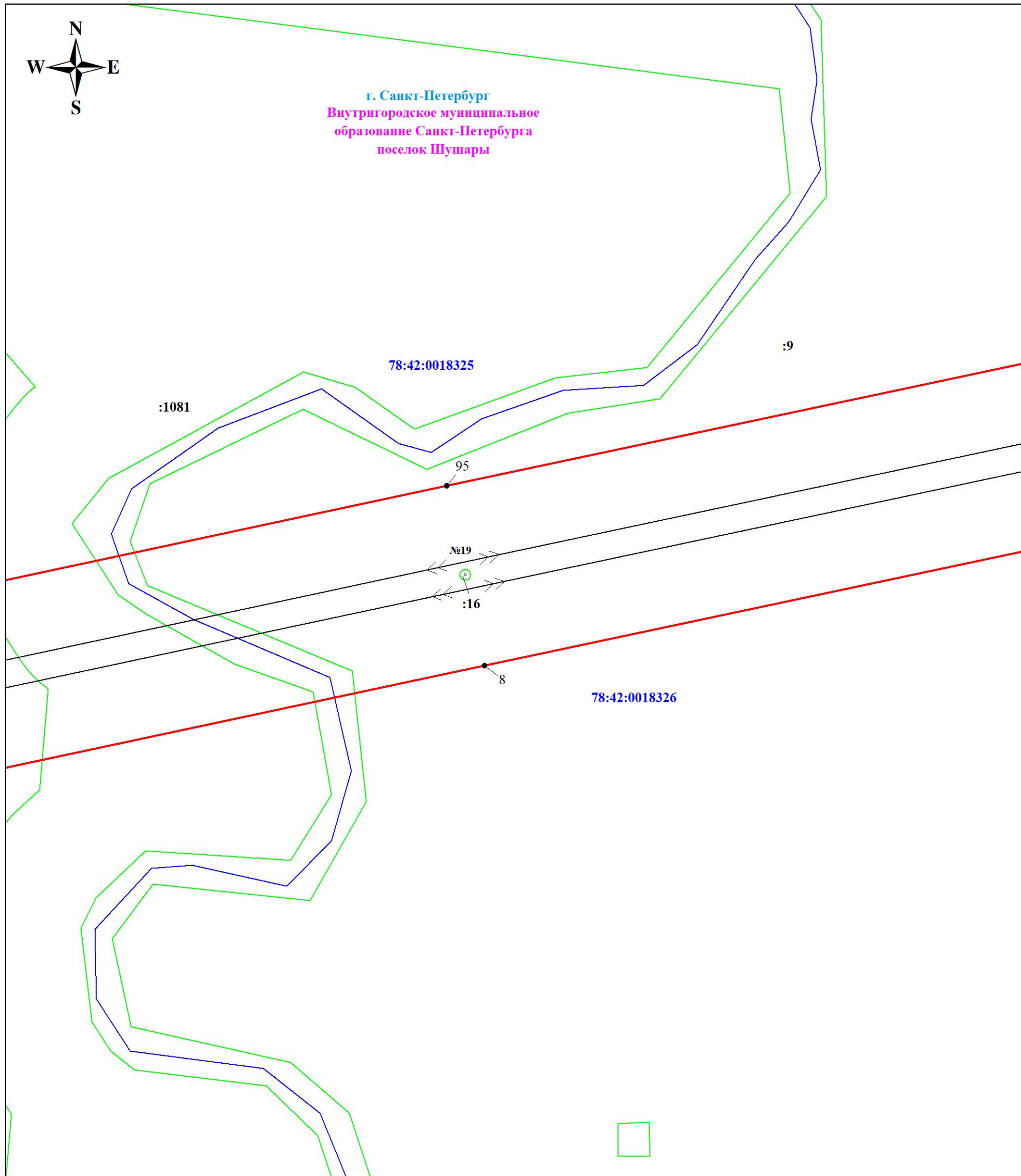
Выносной лист № 4



Масштаб 1:1000






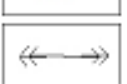
Используемые условные знаки и обозначения:

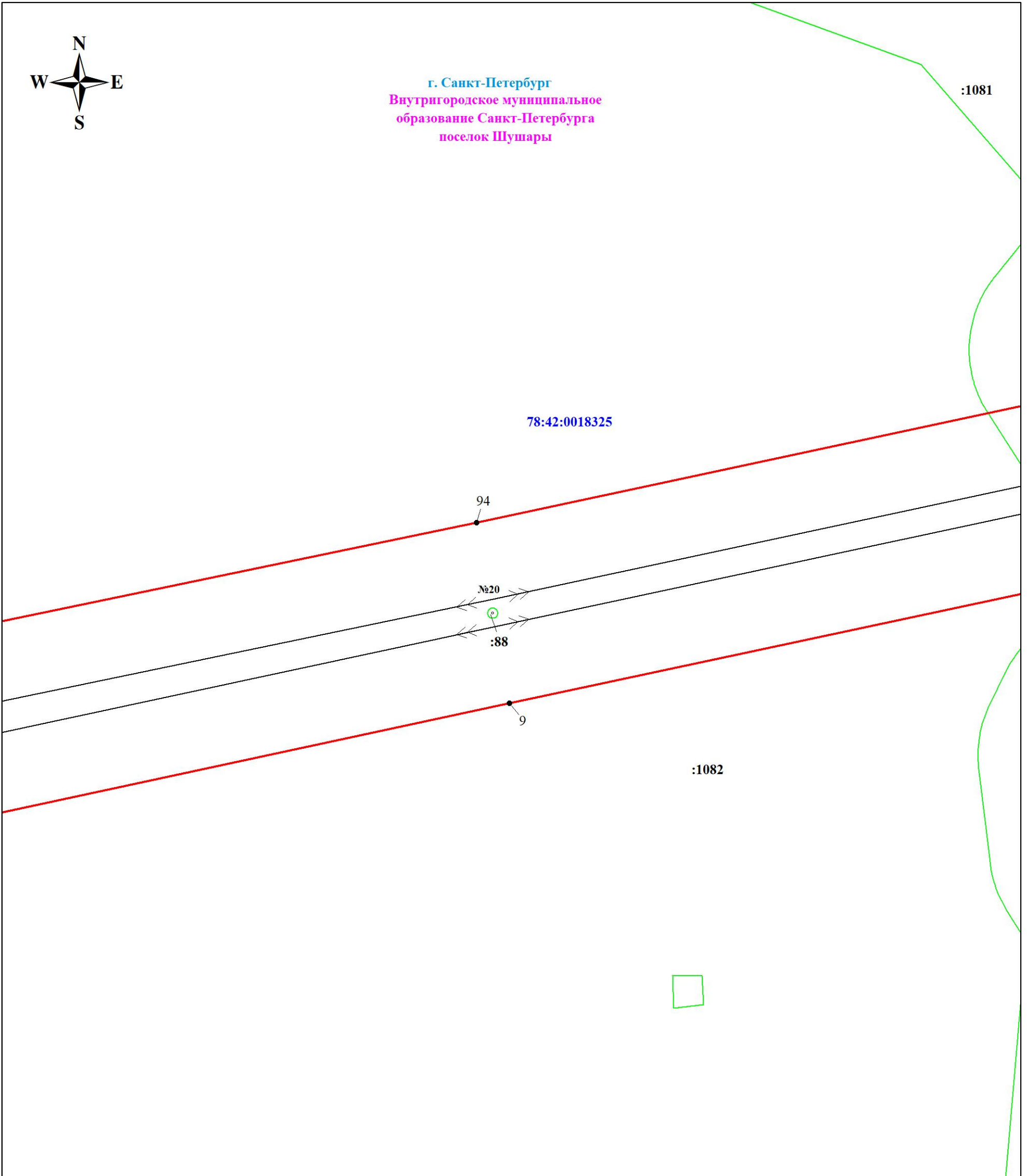
	Характерная точка границы объекта		78:42:0018315	Номер кадастрового квартала
	Граница публичного сервитута			Граница земельного участка, учтенного в ЕГРН
	Граница кадастрового квартала		189	Номер земельного участка, учтенного в ЕГРН
				линия ВЛ 110 кВ Детскосельская-1/2



Масштаб 1:1000








Используемые условные знаки и обозначения:

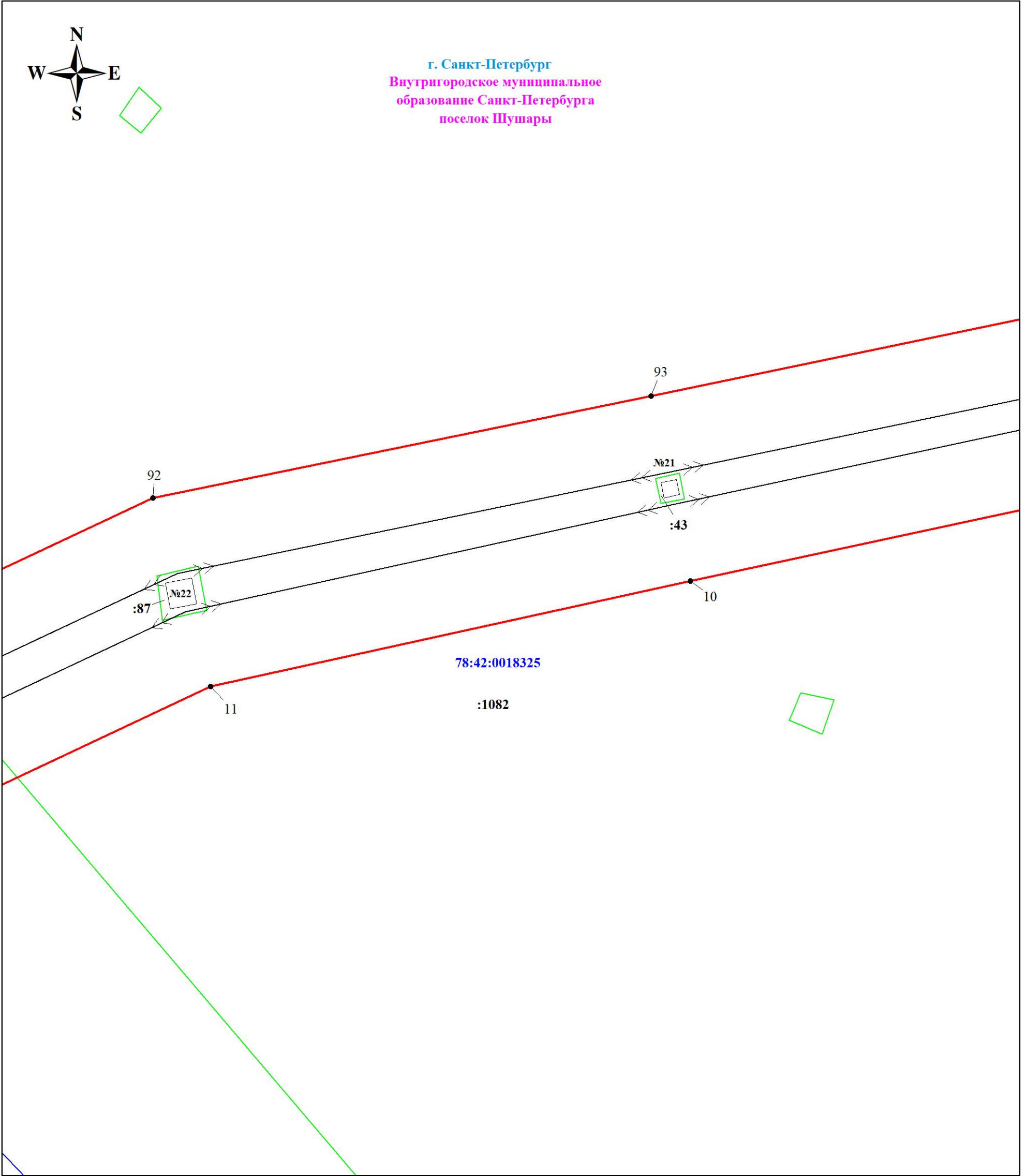
	Характерная точка границы объекта		78:42:0018315	Номер кадастрового квартала
	Граница публичного сервитута		:189	Номер земельного участка, учтенного в ЕГРН
	Граница кадастрового квартала			линия ВЛ 110 кВ Детскосельская-1/2



Масштаб 1:1000








Используемые условные знаки и обозначения:

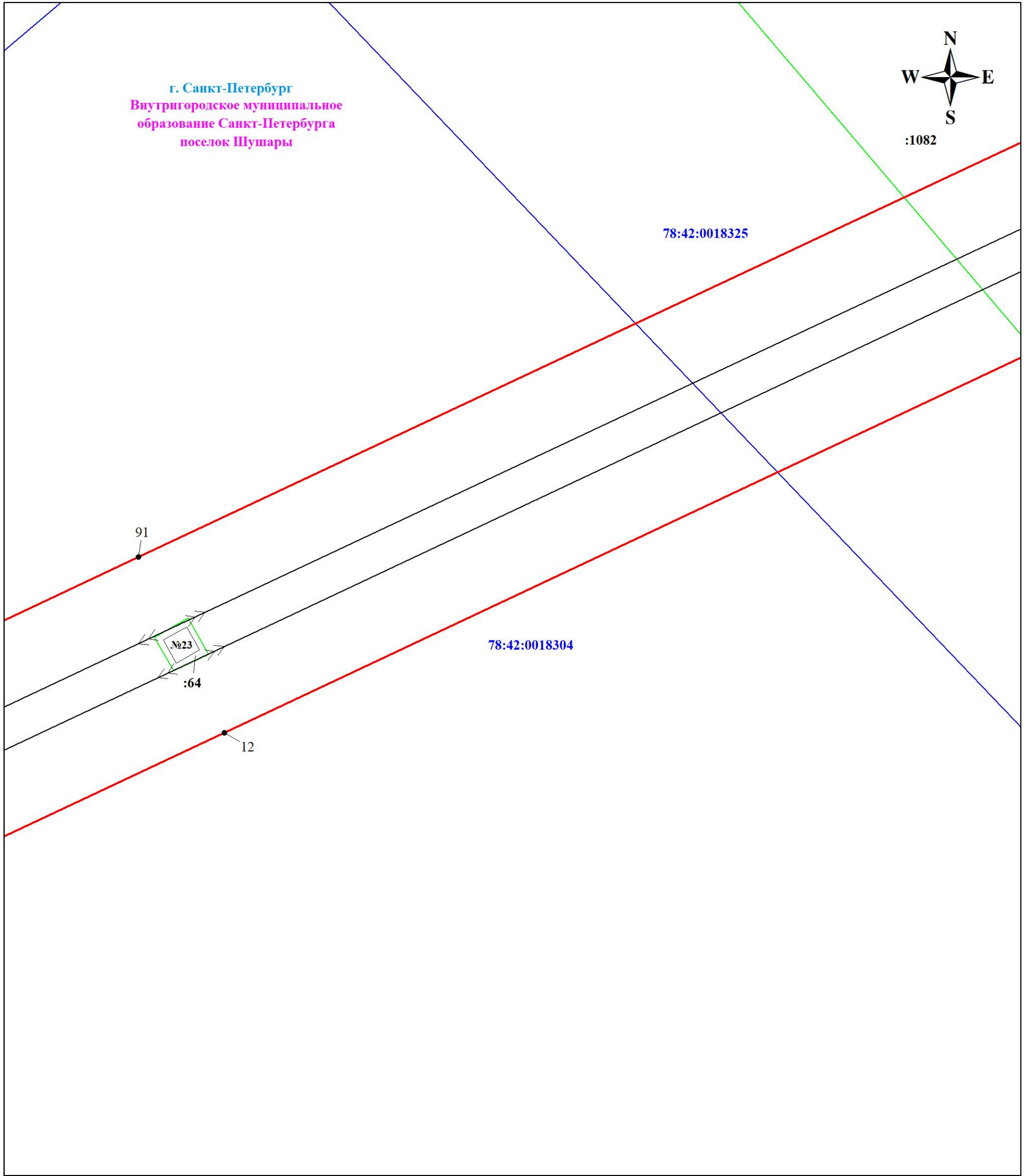
	Характерная точка границы объекта		Номер кадастрового квартала
	Граница публичного сервитута		Граница земельного участка, учтенного в ЕГРН
	Граница кадастрового квартала		Номер земельного участка, учтенного в ЕГРН
			линия ВЛ 110 кВ Детскосельская-1/2



Масштаб 1:1000








Используемые условные знаки и обозначения:

	Характерная точка границы объекта		78:42:0018315	Номер кадастрового квартала
	Граница публичного сервитута			Граница земельного участка, учтенного в ЕГРН
	Граница кадастрового квартала		:189	Номер земельного участка, учтенного в ЕГРН
				линия ВЛ 110 кВ Детскосельская-1/2

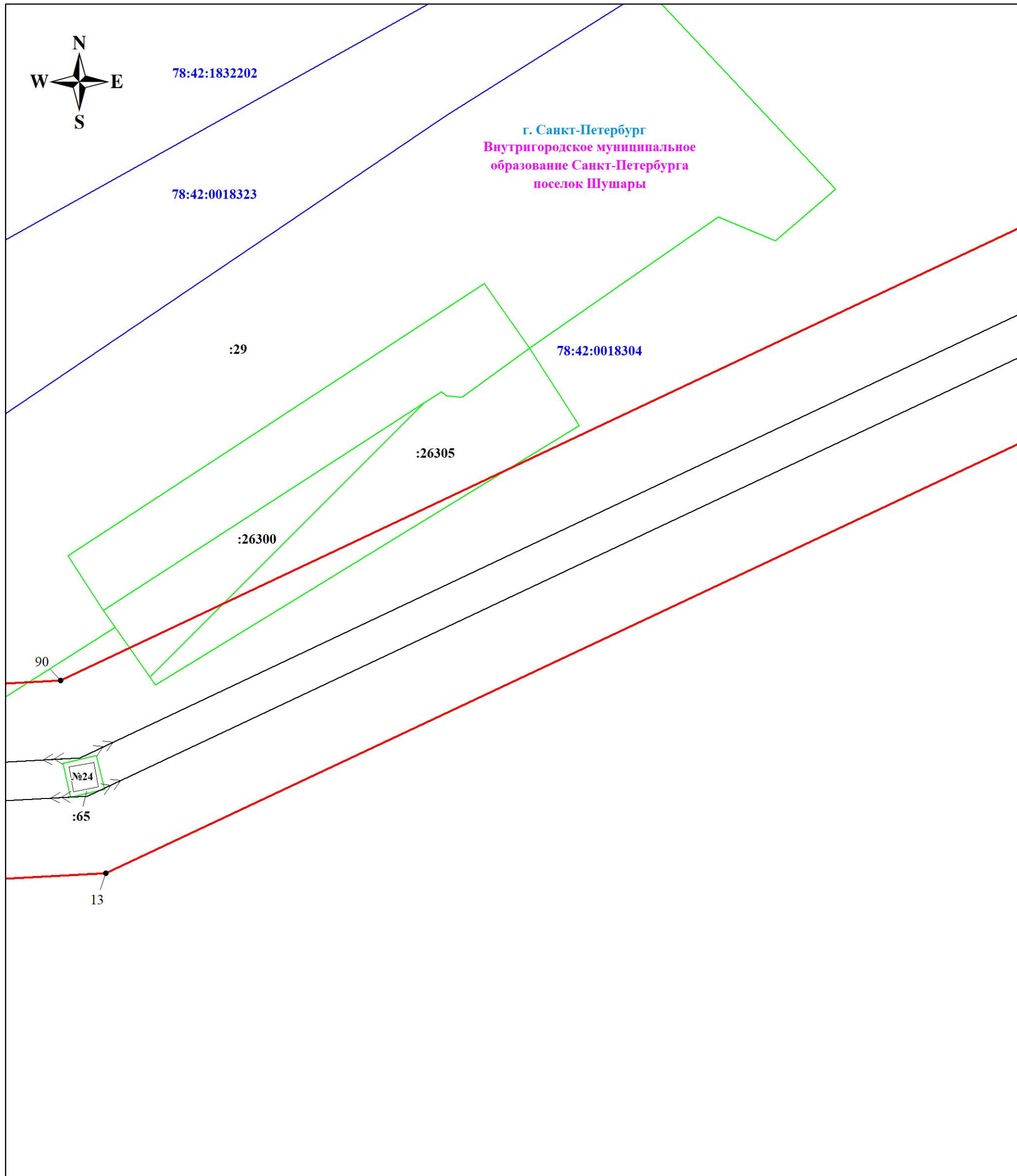


Масштаб 1:1000

Используемые условные знаки и обозначения:








	Характерная точка границы объекта		78:42:0018315	Номер кадастрового квартала
	Граница публичного сервитута			Граница земельного участка, учтенного в ЕГРН
	Граница кадастрового квартала		:189	Номер земельного участка, учтенного в ЕГРН
				линия ВЛ 110 кВ Детскосельская-1/2

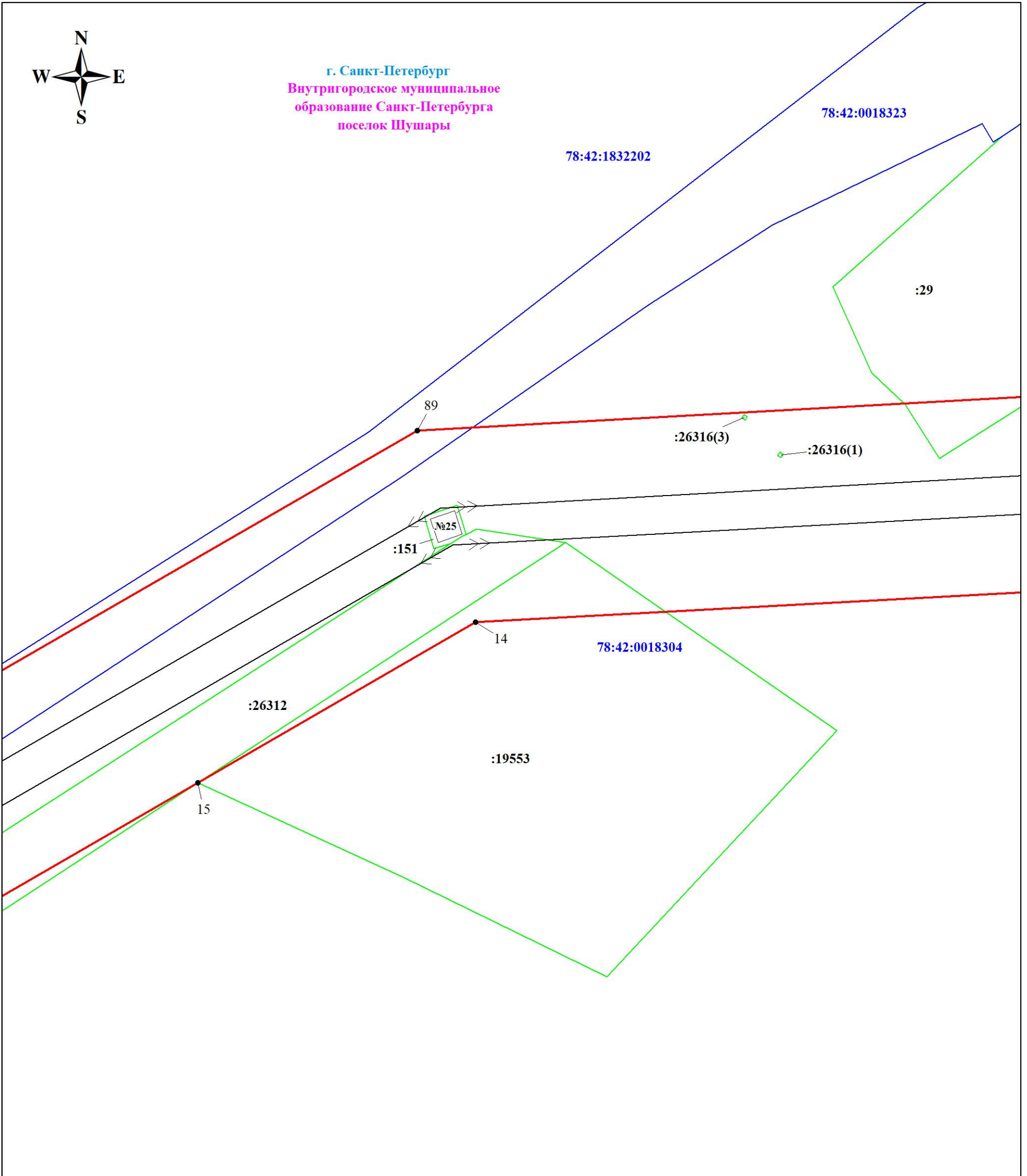
Выносной лист № 9



Масштаб 1:1000








Используемые условные знаки и обозначения:

	Характерная точка границы объекта		78:42:0018315	Номер кадастрового квартала
	Граница публичного сервитута			Граница земельного участка, учтенного в ЕГРН
	Граница кадастрового квартала		:189	Номер земельного участка, учтенного в ЕГРН
				линия ВЛ 110 кВ Детскосельская-1/2



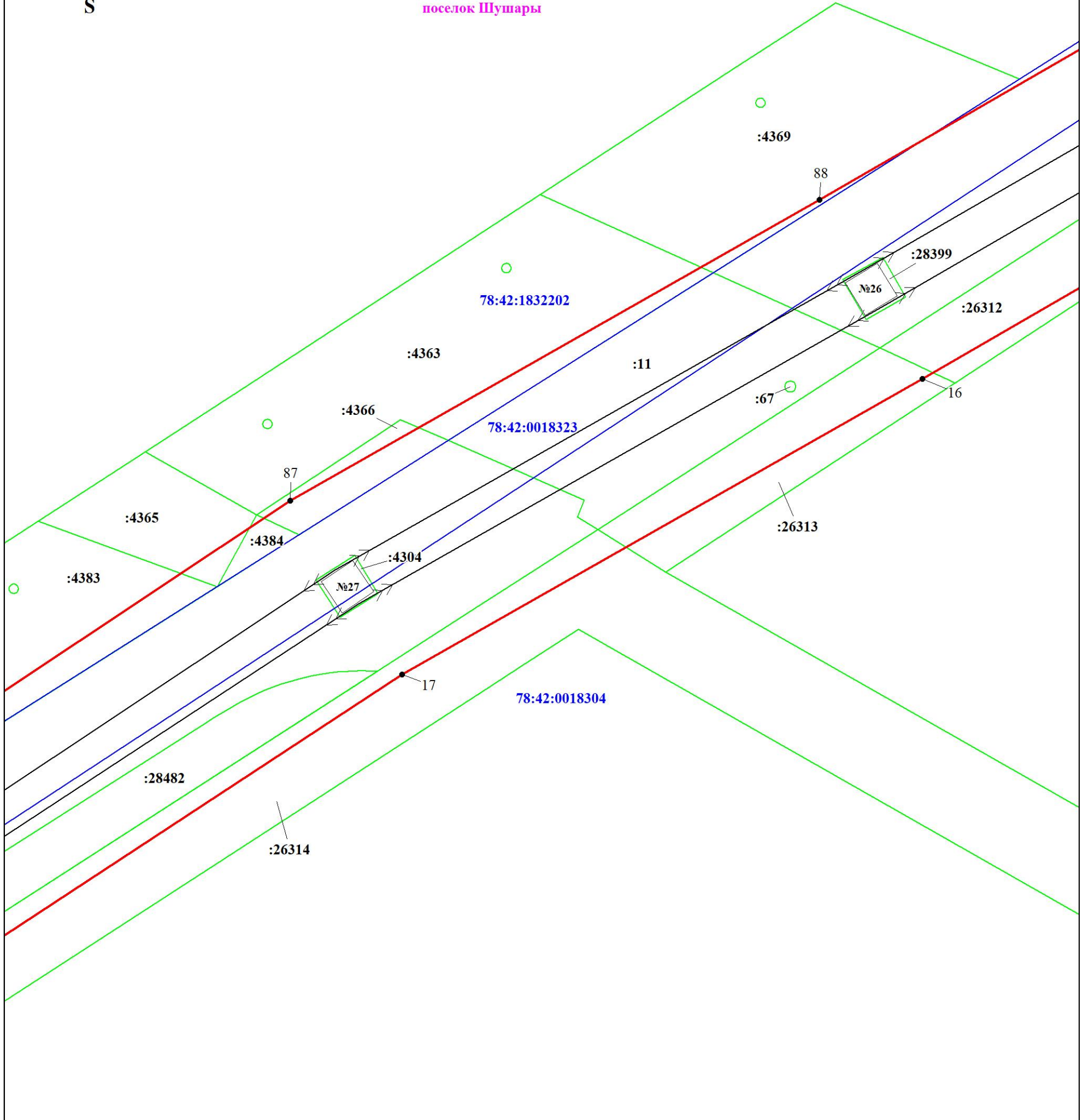
Масштаб 1:1000

Используемые условные знаки и обозначения:

	Характерная точка границы объекта		78:42:0018315	Номер кадастрового квартала
	Граница публичного сервитута			Граница земельного участка, учтенного в ЕГРН
	Граница кадастрового квартала		:189	Номер земельного участка, учтенного в ЕГРН
				линия ВЛ 110 кВ Детскосальская-1/2

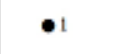









г. Санкт-Петербург
 Внутригородское муниципальное
 образование Санкт-Петербурга
 поселок Шушары



Масштаб 1:1000








Используемые условные знаки и обозначения:

	Характерная точка границы объекта		78:42:0018315 Номер кадастрового квартала
	Граница публичного сервитута		Граница земельного участка, учтенного в ЕГРН
	Граница кадастрового квартала		:189 Номер земельного участка, учтенного в ЕГРН
			линия ВЛ 110 кВ Детскосельская-1/2



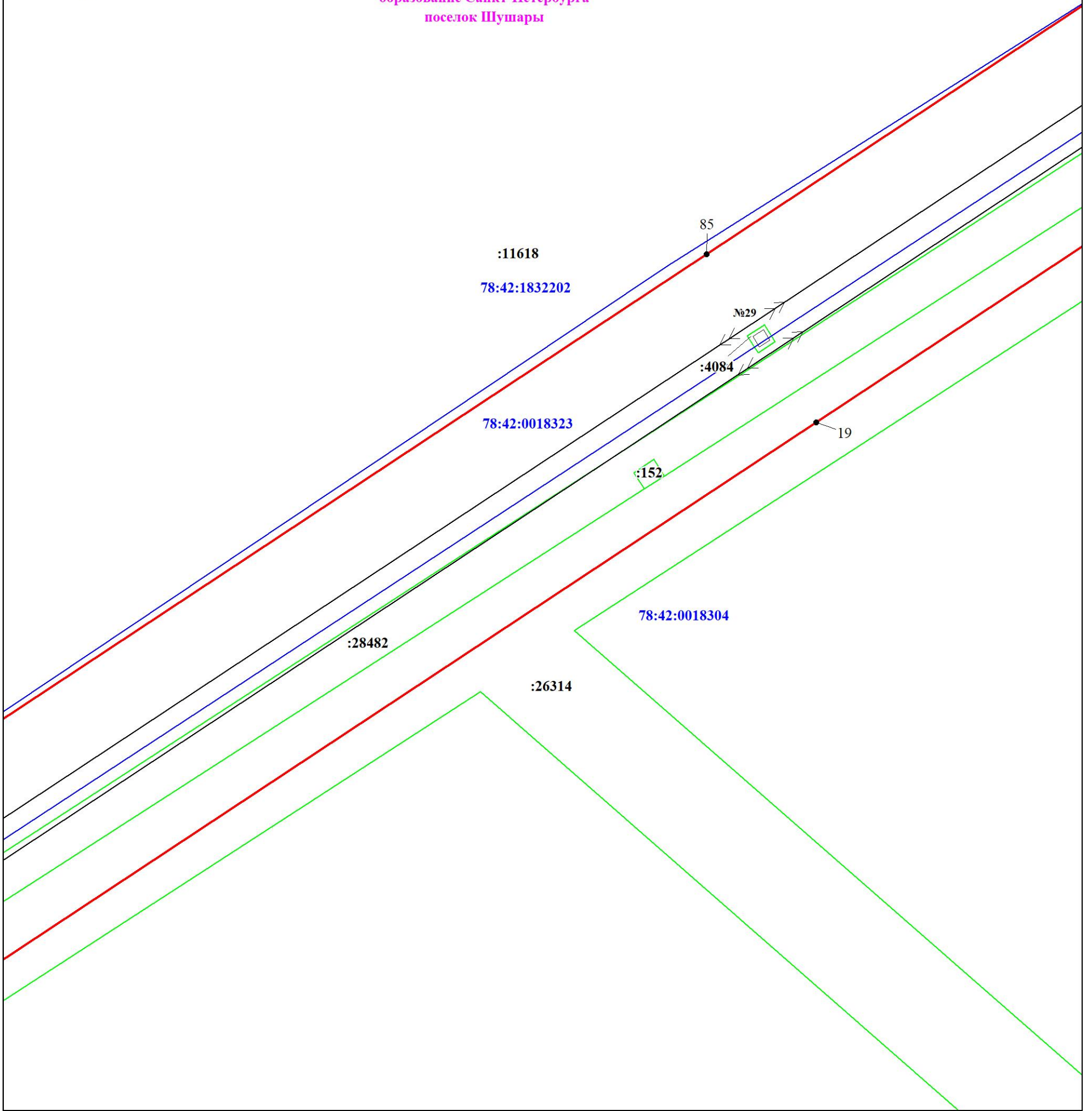
Масштаб 1:1000

Используемые условные знаки и обозначения:

	Характерная точка границы объекта		78:42:0018315	Номер кадастрового квартала
	Граница публичного сервитута			Граница земельного участка, учтенного в ЕГРН
	Граница кадастрового квартала			Номер земельного участка, учтенного в ЕГРН
				линия ВЛ 110 кВ Детскосельская-1/2



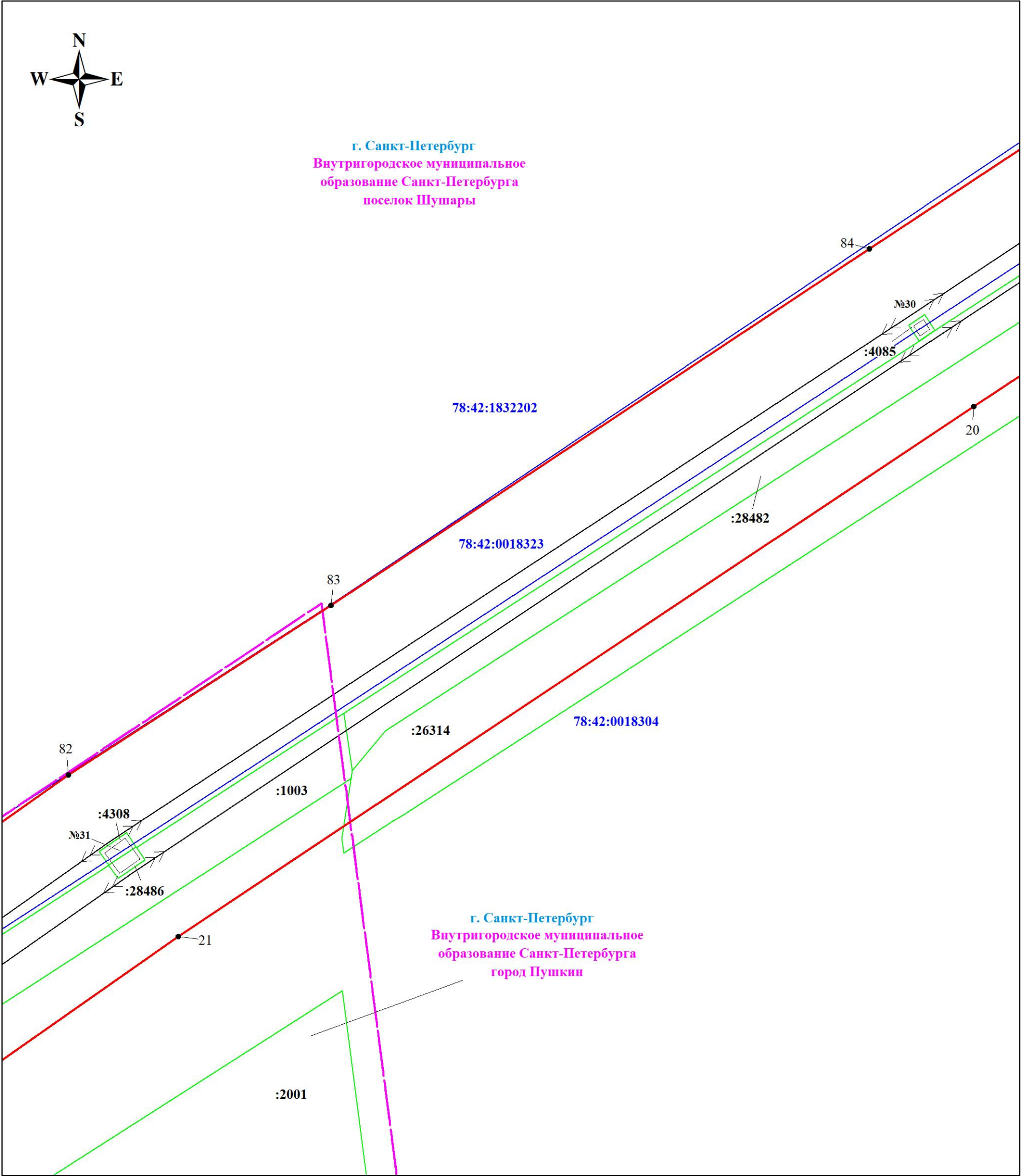
г. Санкт-Петербург
 Внутригородское муниципальное
 образование Санкт-Петербурга
 поселок Шушары



Масштаб 1:1000

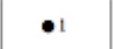




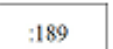


Используемые условные знаки и обозначения:

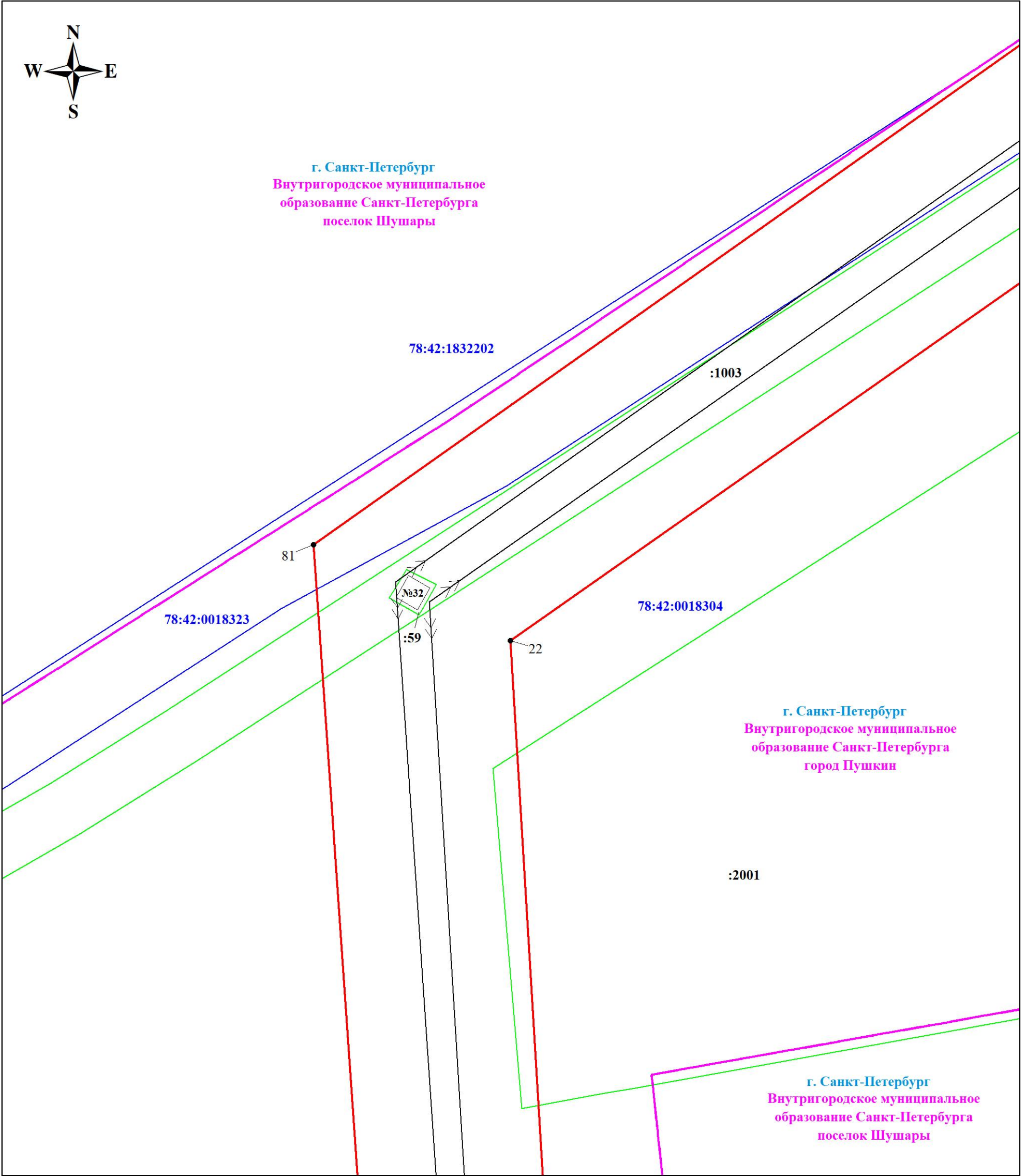
	Характерная точка границы объекта		78:42:0018315	Номер кадастрового квартала
	Граница публичного сервитута			Граница земельного участка, учтенного в ЕГРН
	Граница кадастрового квартала		:189	Номер земельного участка, учтенного в ЕГРН
				линия ВЛ 110 кВ Детскосельская-1/2



Масштаб 1:1000






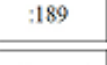


Используемые условные знаки и обозначения:

	Характерная точка границы объекта		Граница внутригородского муниципального образования Санкт-Петербурга
	Граница публичного сервитута		Граница земельного участка, учтенного в ЕГРН
	Граница кадастрового квартала		Номер земельного участка, учтенного в ЕГРН
	Номер кадастрового квартала		линия ВЛ 110 кВ Детскосельская-1/2

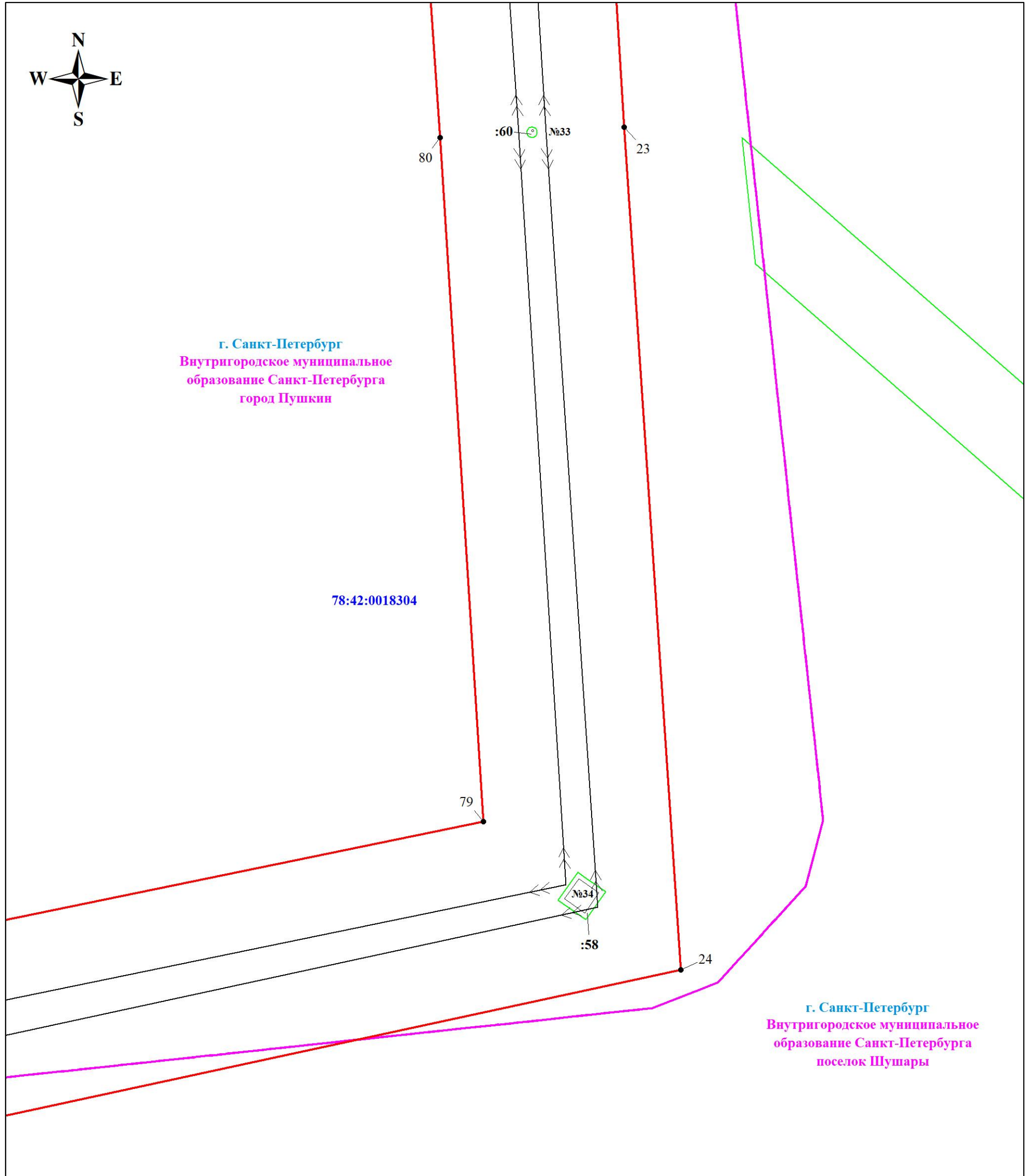


Масштаб 1:1000

Используемые условные знаки и обозначения:









	Характерная точка границы объекта		Граница внутригородского муниципального образования Санкт-Петербурга
	Граница публичного сервитута		Граница земельного участка, учтенного в ЕГРН
	Граница кадастрового квартала		Номер земельного участка, учтенного в ЕГРН
	Номер кадастрового квартала		линия ВЛ 110 кВ Детскосельская-1/2

Выносной лист № 16

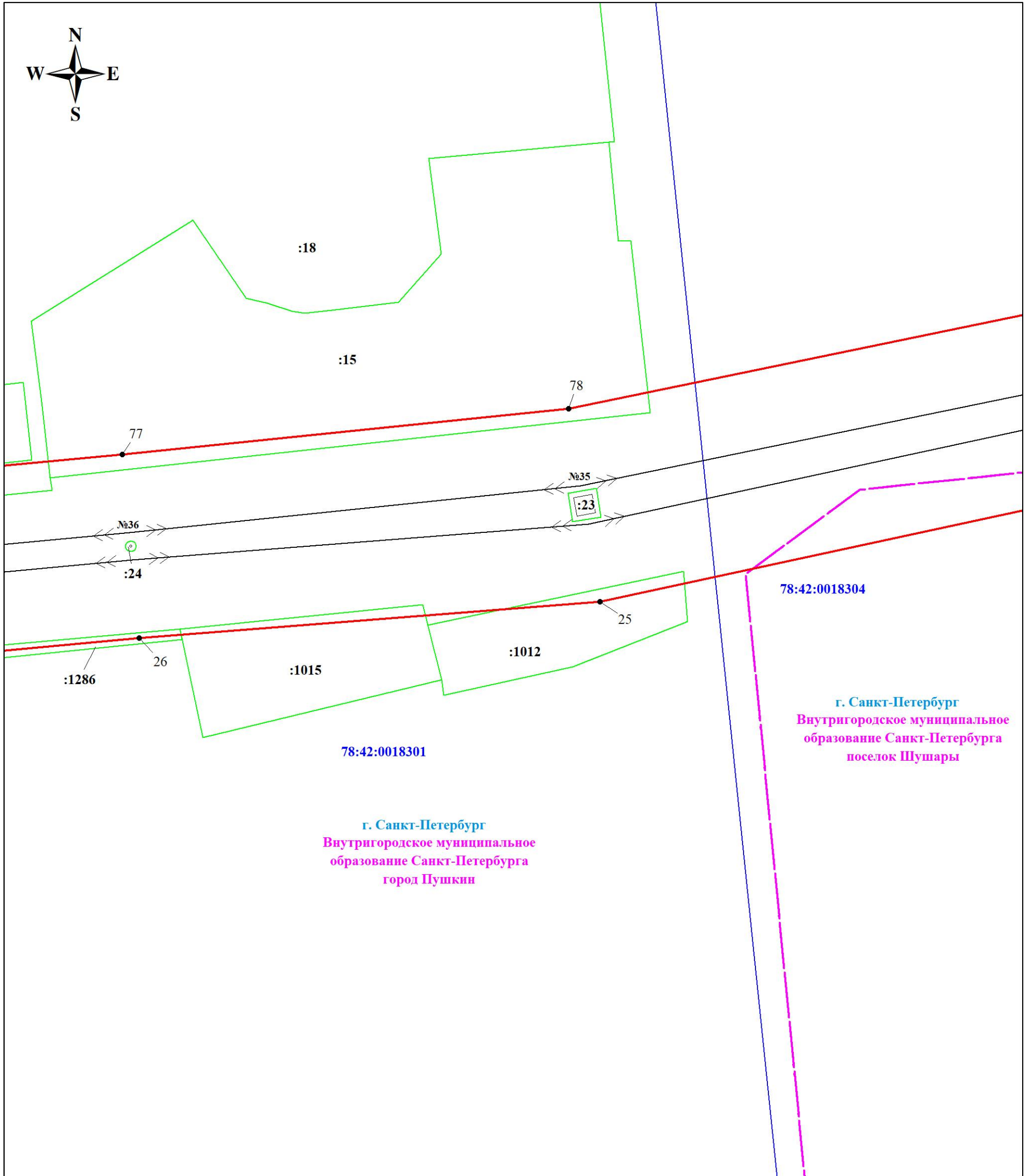


Масштаб 1:1000

Используемые условные знаки и обозначения:






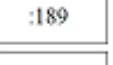


	Характерная точка границы объекта		Граница внутригородского муниципального образования Санкт-Петербурга
	Граница публичного сервитута		Граница земельного участка, учтенного в ЕГРН
	Граница кадастрового квартала		Номер земельного участка, учтенного в ЕГРН
	Номер кадастрового квартала		линия ВЛ 110 кВ Детскосельская-1/2

Выносной лист № 17

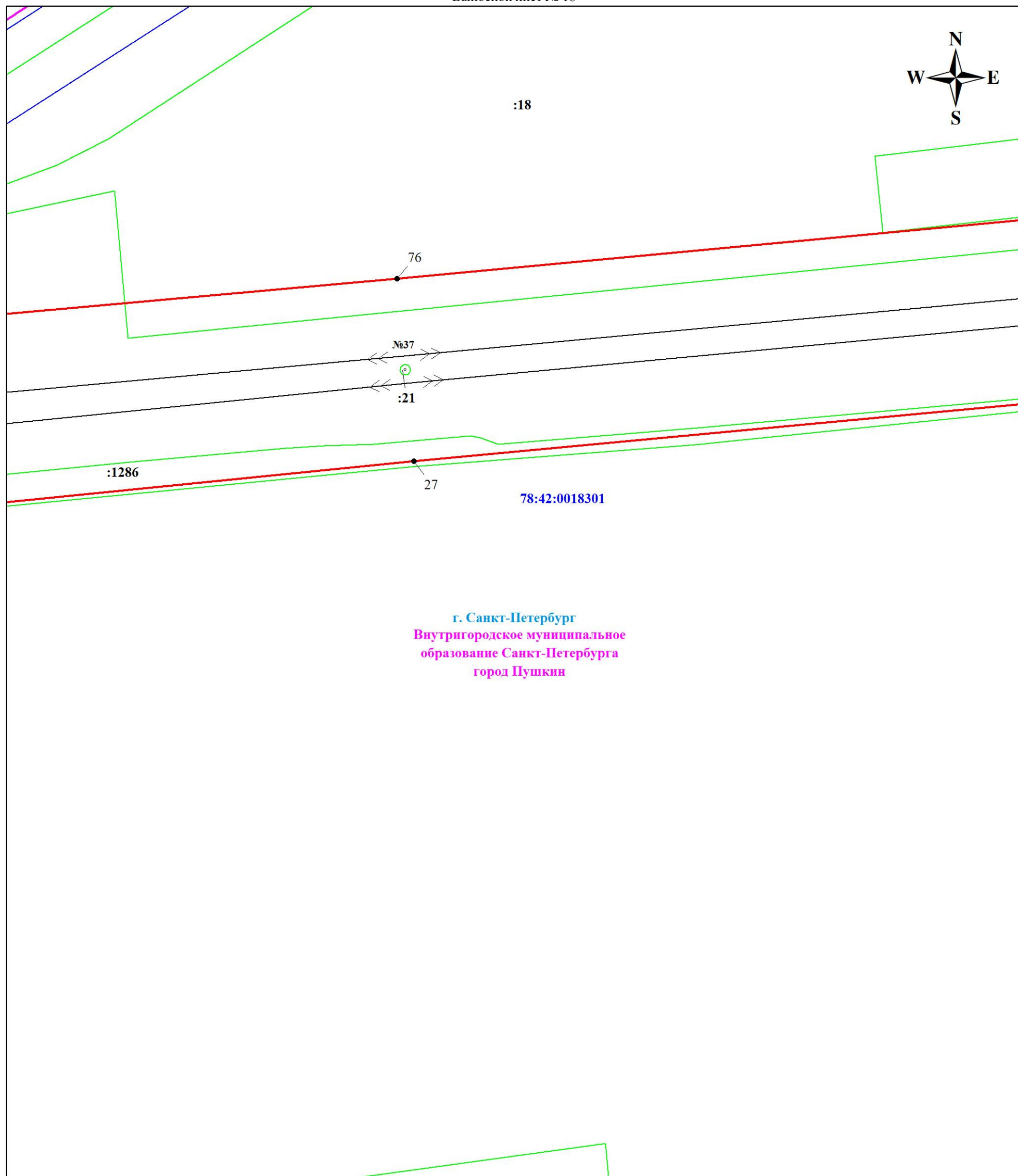


Масштаб 1:1000

Используемые условные знаки и обозначения:







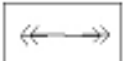
	Характерная точка границы объекта		Граница внутригородского муниципального образования Санкт-Петербурга
	Граница публичного сервитута		Граница земельного участка, учтенного в ЕГРН
	Граница кадастрового квартала		Номер земельного участка, учтенного в ЕГРН
	Номер кадастрового квартала		линия ВЛ 110 кВ Детскосельская-1/2

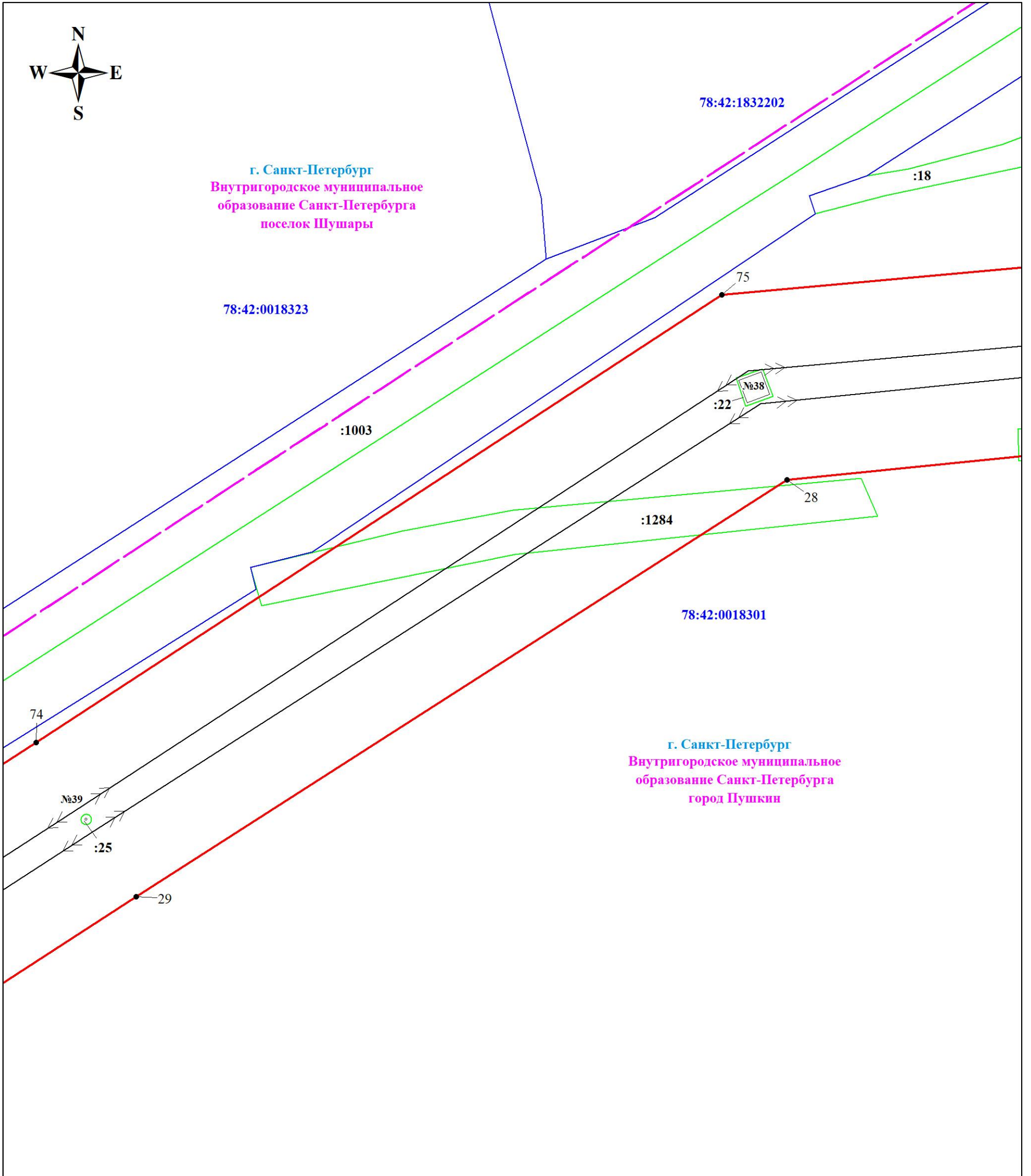
Выносной лист № 18



Масштаб 1:1000









Используемые условные знаки и обозначения:

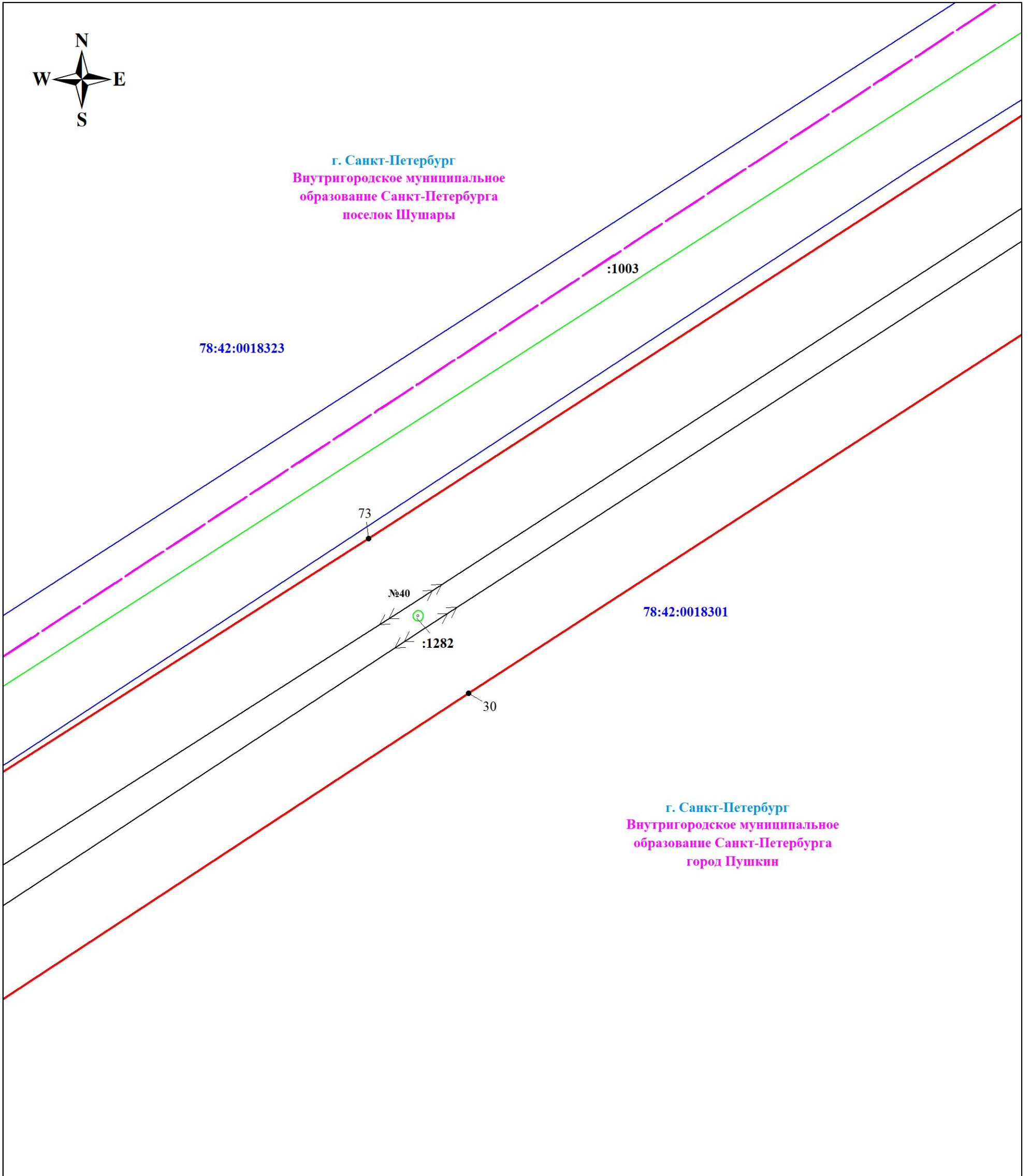
	Характерная точка границы объекта		78:42:0018315	Номер кадастрового квартала
	Граница публичного сервитута			Граница земельного участка, учтенного в ЕГРН
	Граница кадастрового квартала		:189	Номер земельного участка, учтенного в ЕГРН
				линия ВЛ 110 кВ Детскосельская-1/2



Масштаб 1:1000






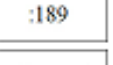


Используемые условные знаки и обозначения:


	Характерная точка границы объекта		Граница внутригородского муниципального образования Санкт-Петербурга
	Граница публичного сервитута		Граница земельного участка, учтенного в ЕГРН
	Граница кадастрового квартала		Номер земельного участка, учтенного в ЕГРН
	Номер кадастрового квартала		линия ВЛ 110 кВ Детскосельская-1/2



Масштаб 1:1000

Используемые условные знаки и обозначения:

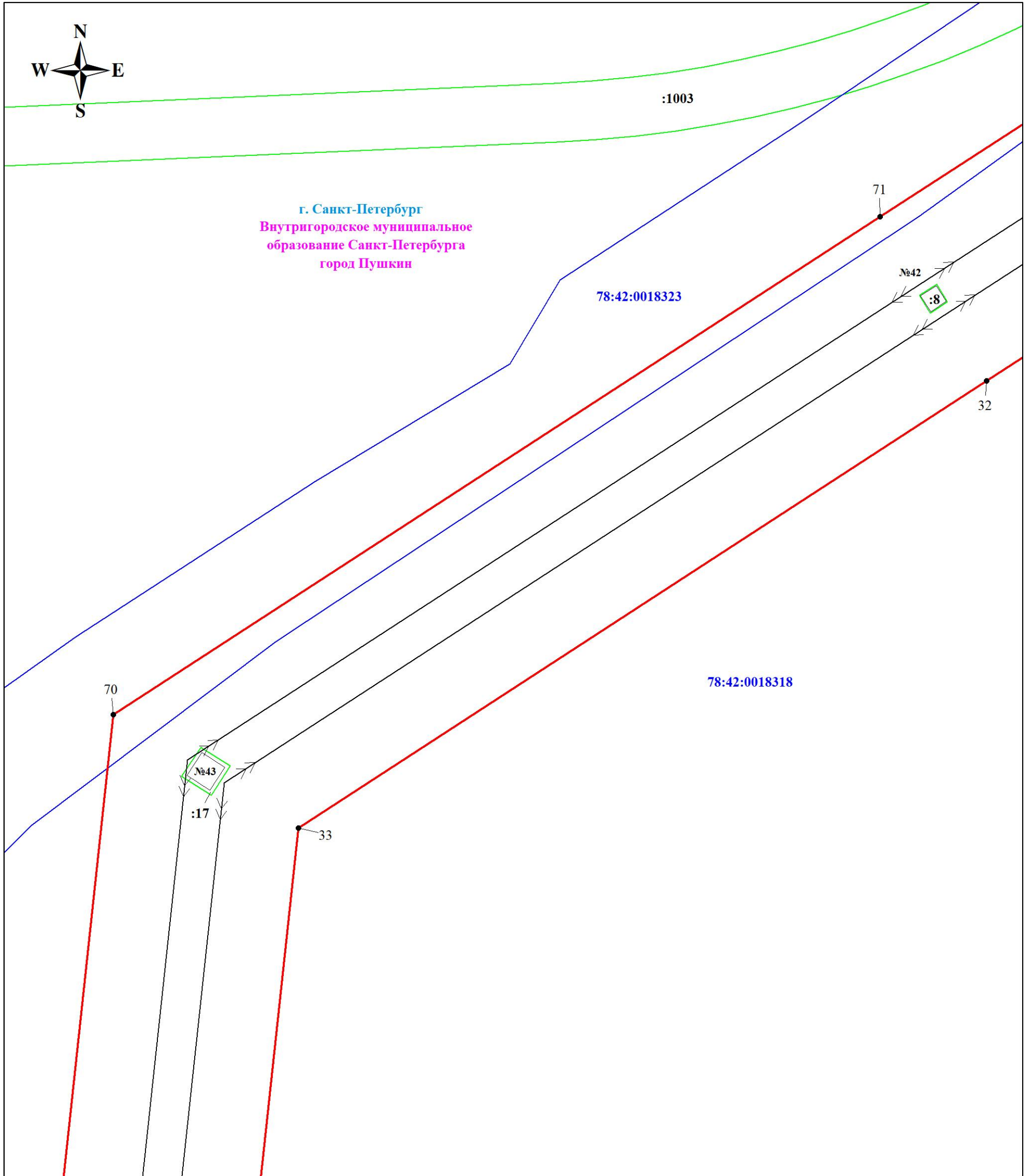
	Характерная точка границы объекта		Граница внутригородского муниципального образования Санкт-Петербурга
	Граница публичного сервитута		Граница земельного участка, учтенного в ЕГРН
	Граница кадастрового квартала		Номер земельного участка, учтенного в ЕГРН
	Номер кадастрового квартала		линия ВЛ 110 кВ Детскосельская-1/2



Масштаб 1:1000








Используемые условные знаки и обозначения:

	Характерная точка границы объекта		Граница внутригородского муниципального образования Санкт-Петербурга
	Граница публичного сервитута		Граница земельного участка, учтенного в ЕГРН
	Граница кадастрового квартала		Номер земельного участка, учтенного в ЕГРН
	Номер кадастрового квартала		линия ВЛ 110 кВ Детскосельская-1/2

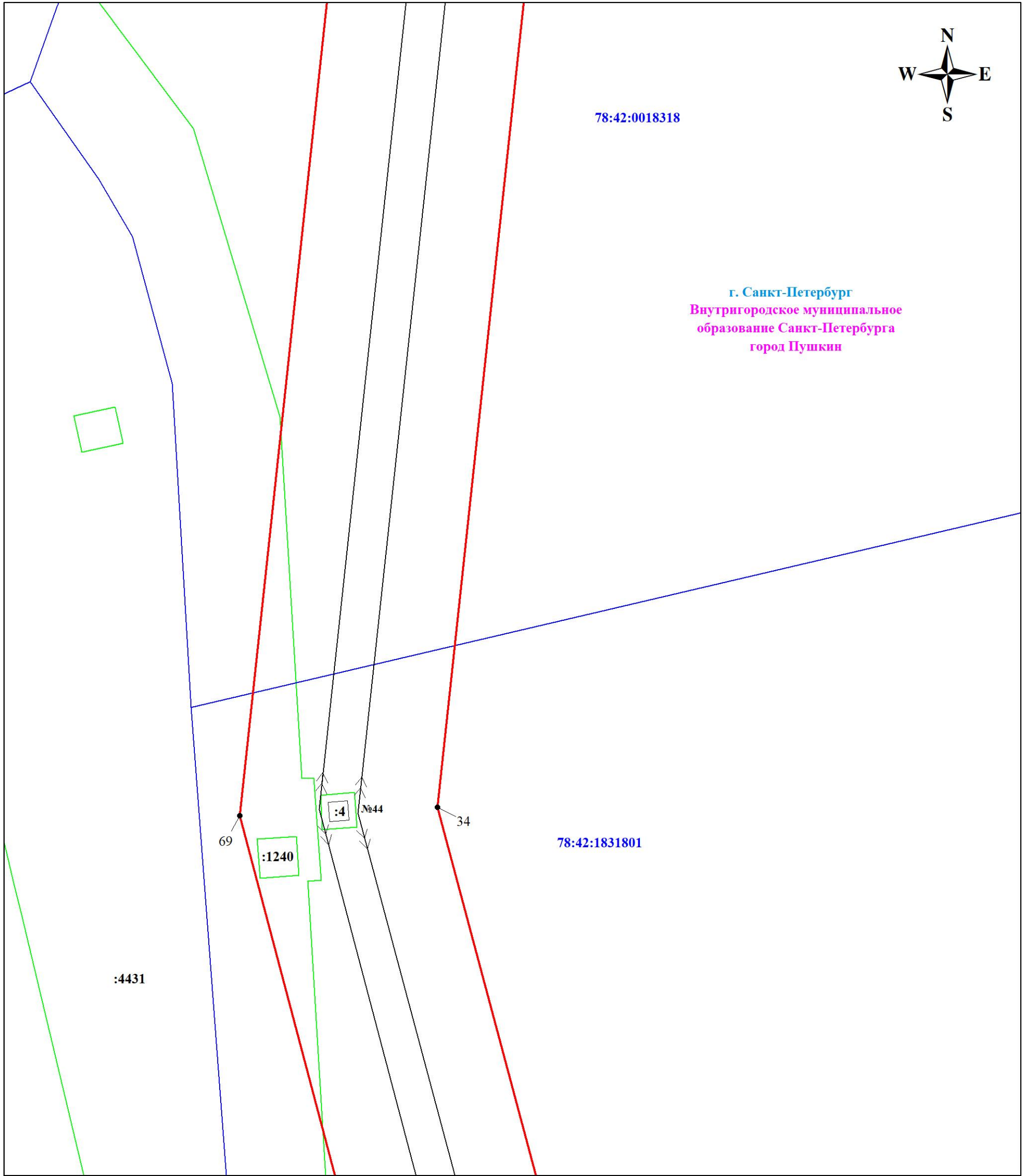


Масштаб 1:1000

Используемые условные знаки и обозначения:








	Характерная точка границы объекта		78:42:0018315	Номер кадастрового квартала
	Граница публичного сервитута			Граница земельного участка, учтенного в ЕГРН
	Граница кадастрового квартала		:189	Номер земельного участка, учтенного в ЕГРН
				линия ВЛ 110 кВ Детскосельская-1/2

Выносной лист № 23

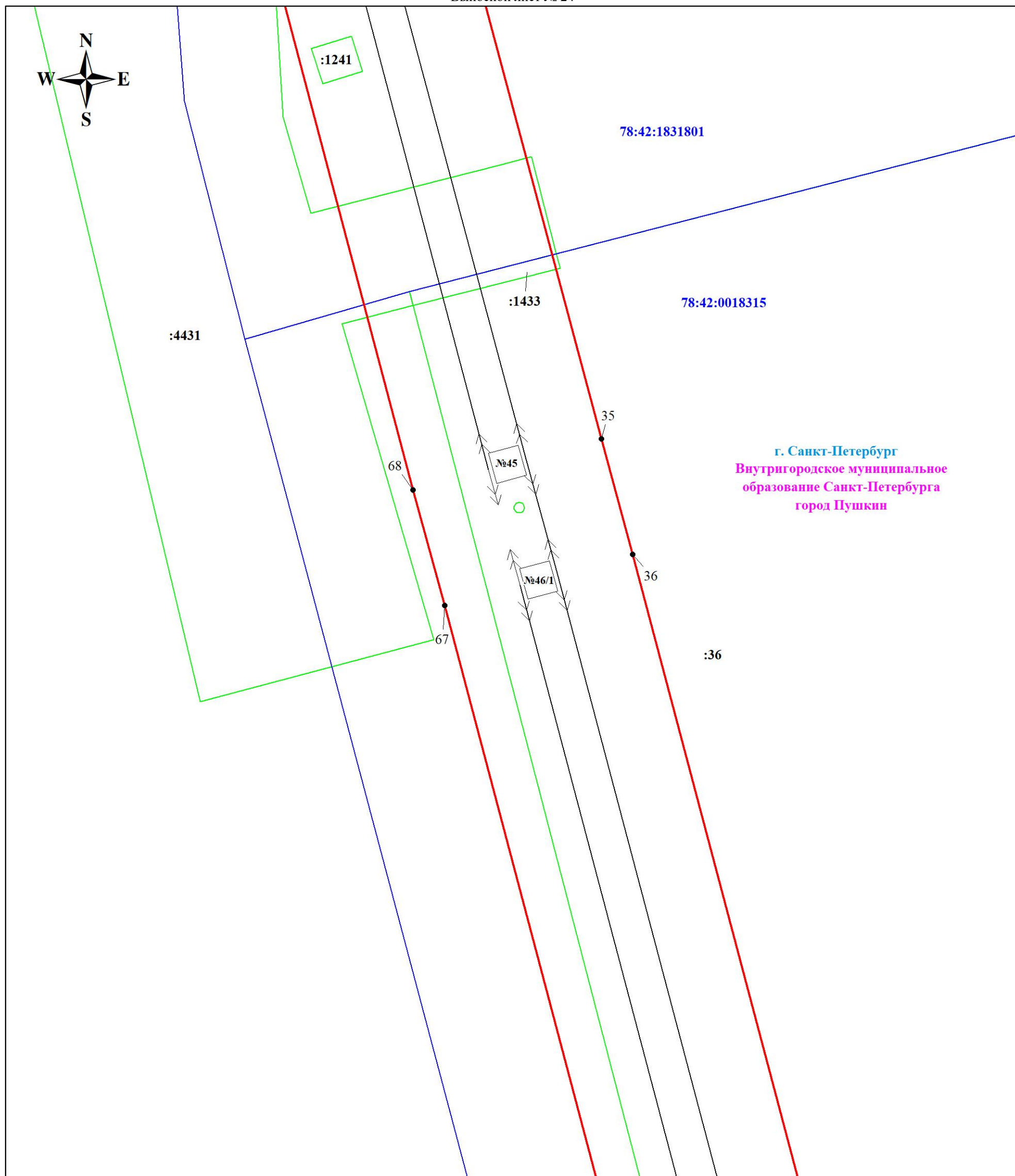


Масштаб 1:1000

Используемые условные знаки и обозначения:

	Характерная точка границы объекта		78:42:0018315	Номер кадастрового квартала
	Граница публичного сервитута			Граница земельного участка, учтенного в ЕГРН
	Граница кадастрового квартала		:189	Номер земельного участка, учтенного в ЕГРН
				линия ВЛ 110 кВ Детскосельская-1/2

Выносной лист № 24



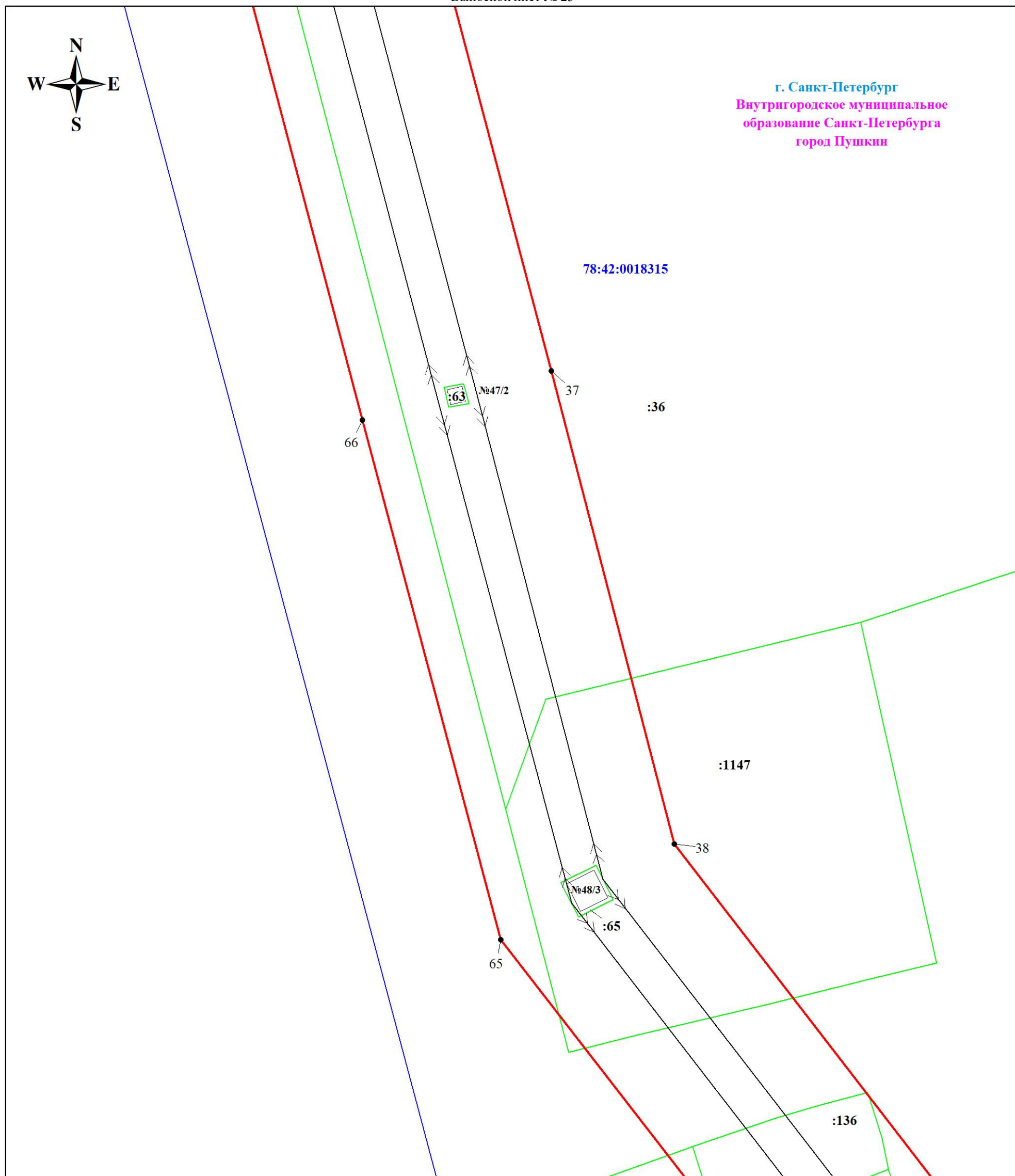
Масштаб 1:1000

Используемые условные знаки и обозначения:

	Характерная точка границы объекта		Номер кадастрового квартала
	Граница публичного сервитута		Граница земельного участка, учтенного в ЕГРН
	Граница кадастрового квартала		Номер земельного участка, учтенного в ЕГРН
			линия ВЛ 110 кВ Детскосельская-1/2








Выносной лист № 25

г. Санкт-Петербург
 Внутригородское муниципальное
 образование Санкт-Петербурга
 город Пушкин

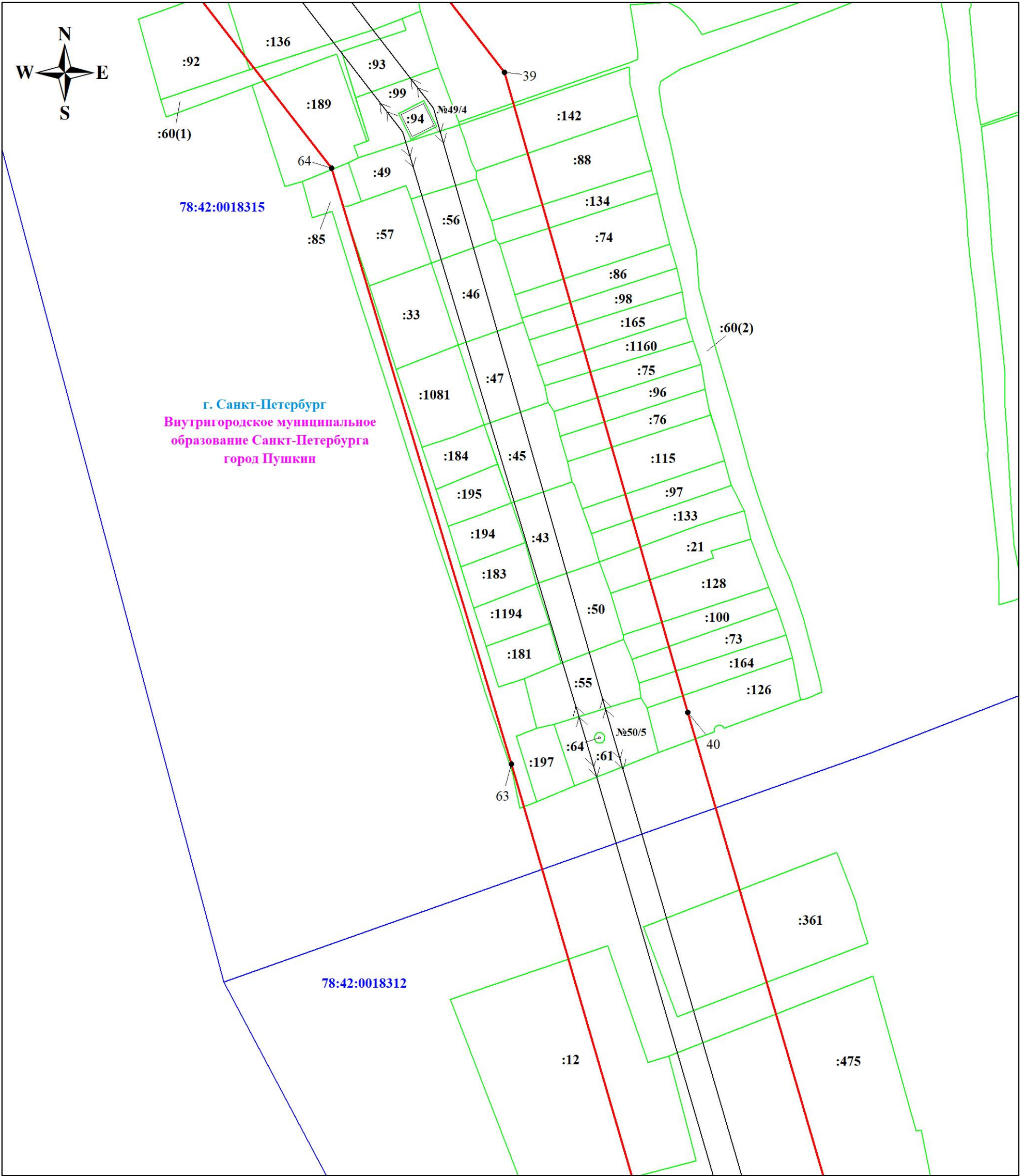


Масштаб 1:1000

Используемые условные знаки и обозначения:

	Характерная точка границы объекта		78:42:0018315	Номер кадастрового квартала
	Граница публичного сервитута			Граница земельного участка, учтенного в ЕГРН
	Граница кадастрового квартала		:189	Номер земельного участка, учтенного в ЕГРН
				линия ВЛ 110 кВ Детскосельская-1/2

Выносной лист № 26








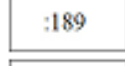

г. Санкт-Петербург
 Внутригородское муниципальное
 образование Санкт-Петербурга
 город Пушкин

78:42:0018315

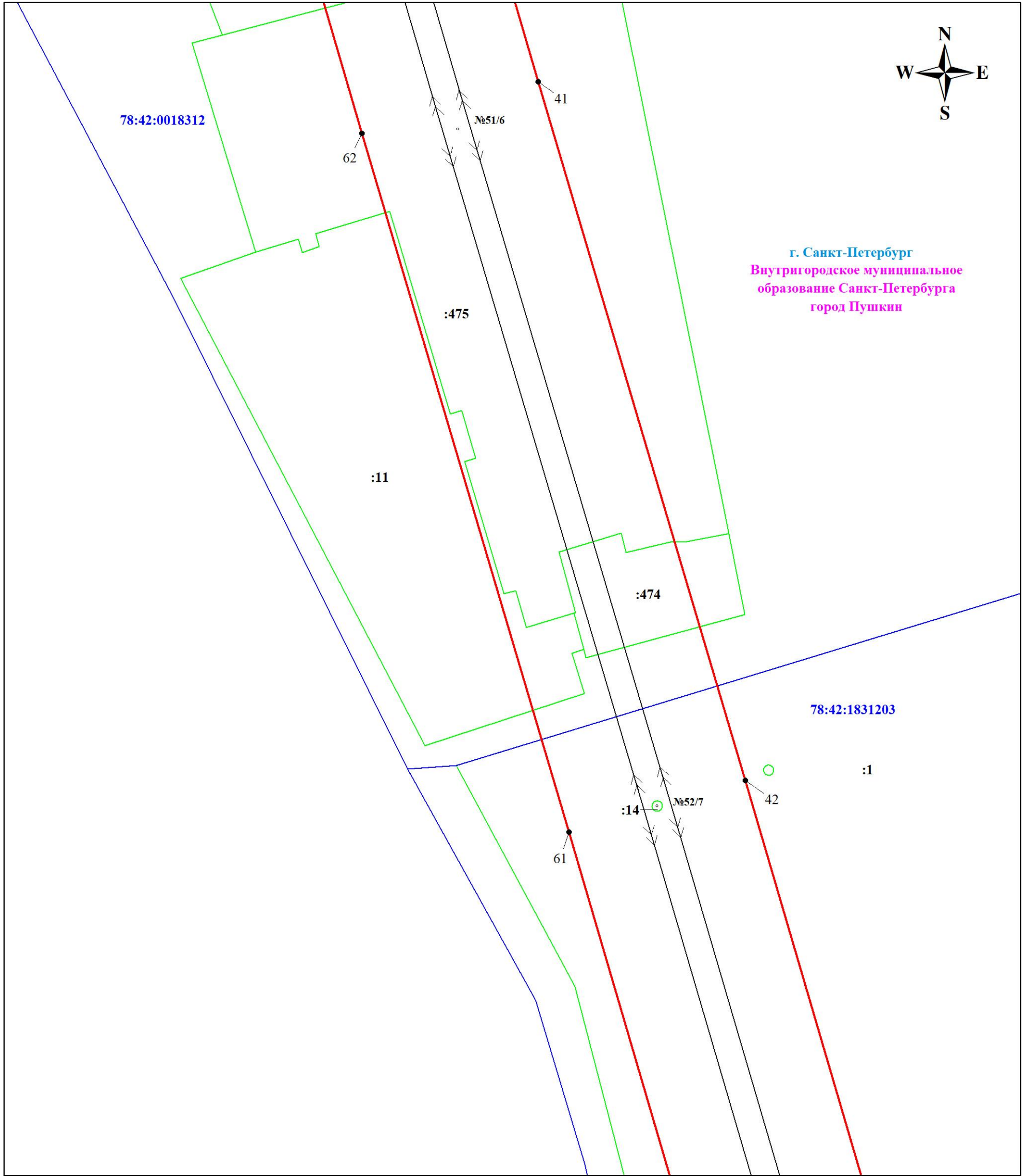
78:42:0018312

Масштаб 1:1000

Используемые условные знаки и обозначения:

	Характерная точка границы объекта		Номер кадастрового квартала
	Граница публичного сервитута		Граница земельного участка, учтенного в ЕГРН
	Граница кадастрового квартала		Номер земельного участка, учтенного в ЕГРН
			линия ВЛ 110 кВ Детскосельская-1/2







Выносной лист № 27

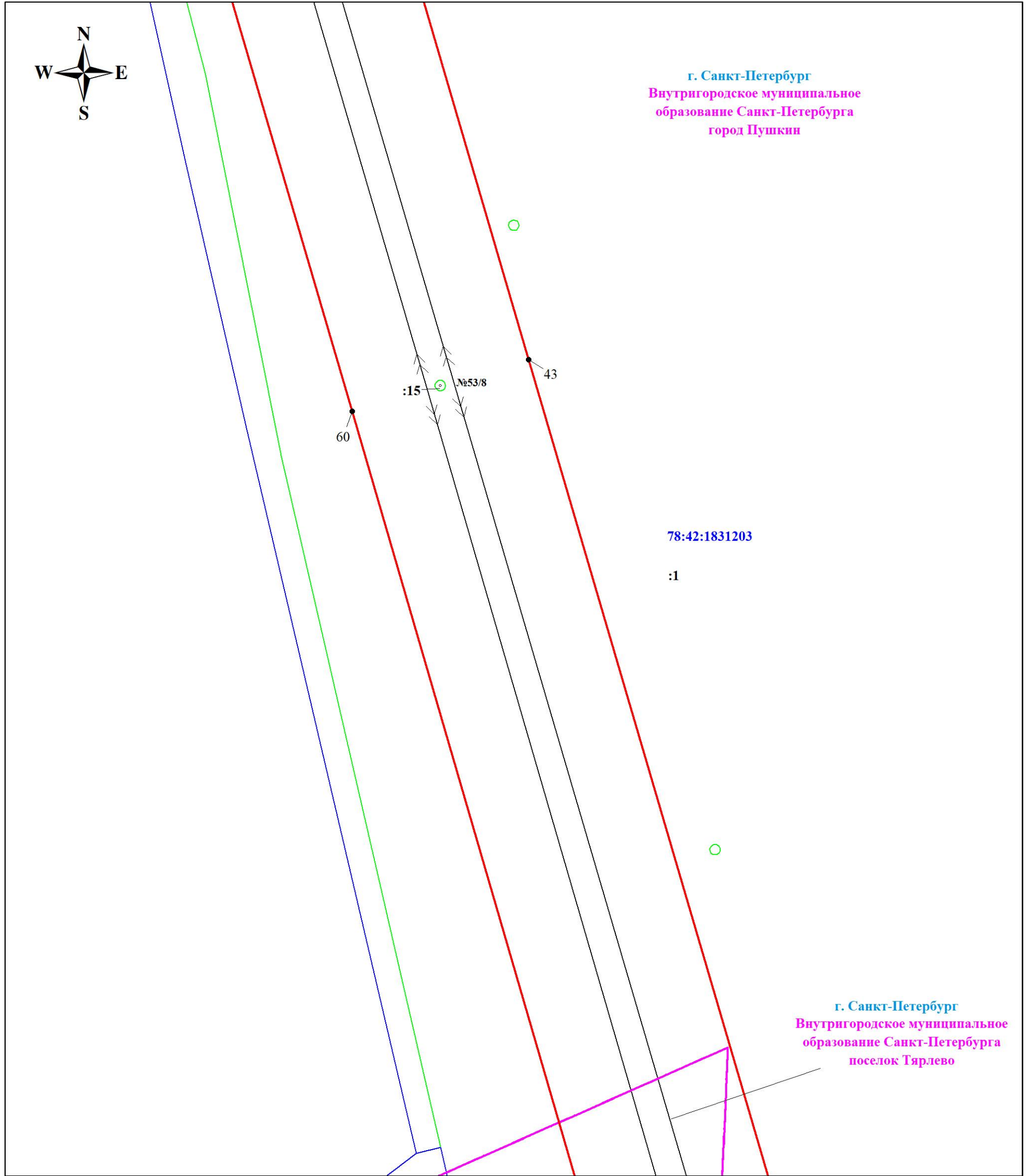


г. Санкт-Петербург
 Внутригородское муниципальное
 образование Санкт-Петербурга
 город Пушкин

Масштаб 1:1000









Используемые условные знаки и обозначения:

	Характерная точка границы объекта		78:42:0018315	Номер кадастрового квартала
	Граница публичного сервитута		:189	Граница земельного участка, учтенного в ЕГРН
	Граница кадастрового квартала			Номер земельного участка, учтенного в ЕГРН
				линия ВЛ 110 кВ Детскосельская-1/2

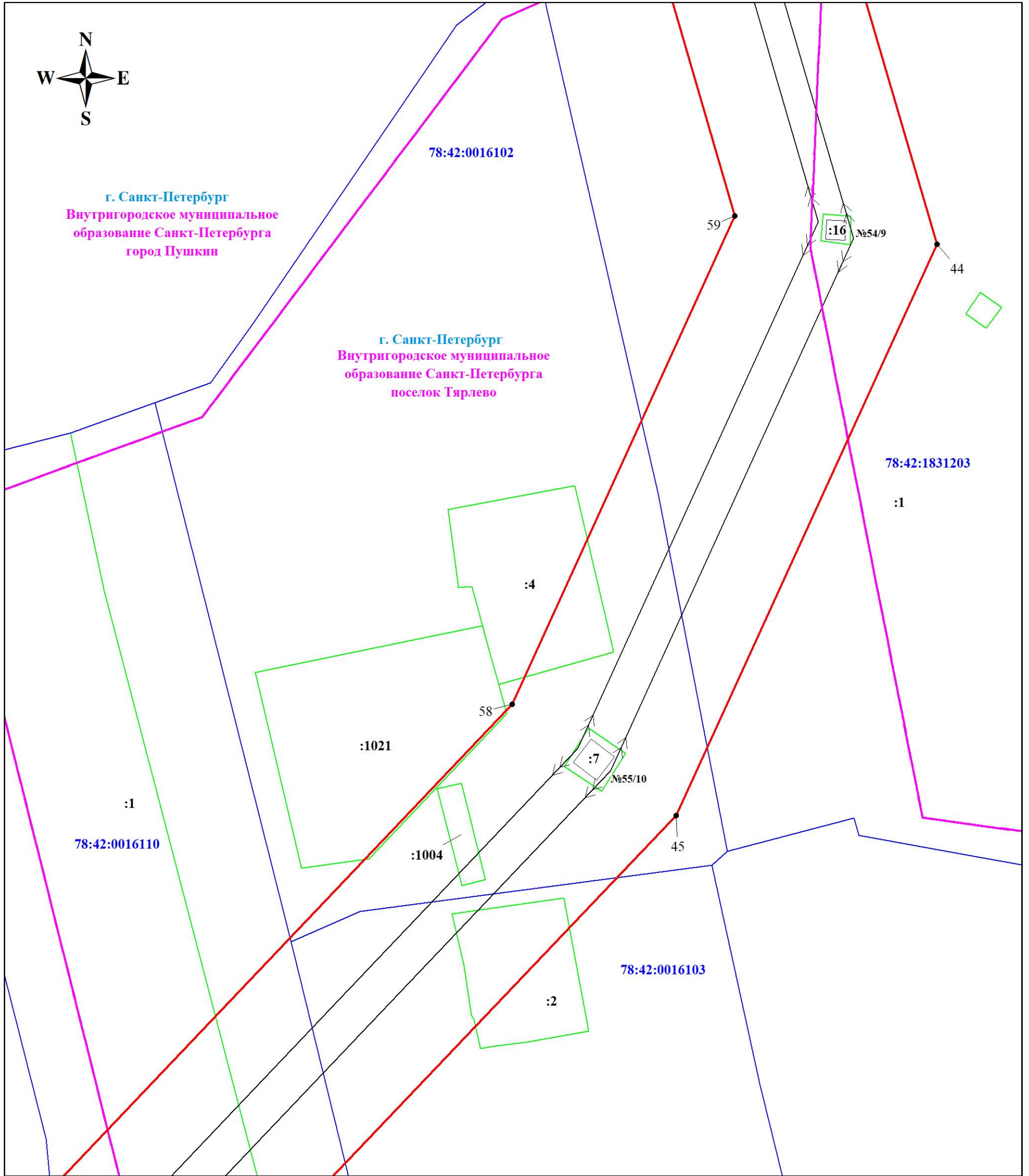


Масштаб 1:1000

Используемые условные знаки и обозначения:






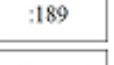


	Характерная точка границы объекта		Граница внутригородского муниципального образования Санкт-Петербурга
	Граница публичного сервитута		Граница земельного участка, учтенного в ЕГРН
	Граница кадастрового квартала		Номер земельного участка, учтенного в ЕГРН
	Номер кадастрового квартала		линия ВЛ 110 кВ Детскосельская-1/2

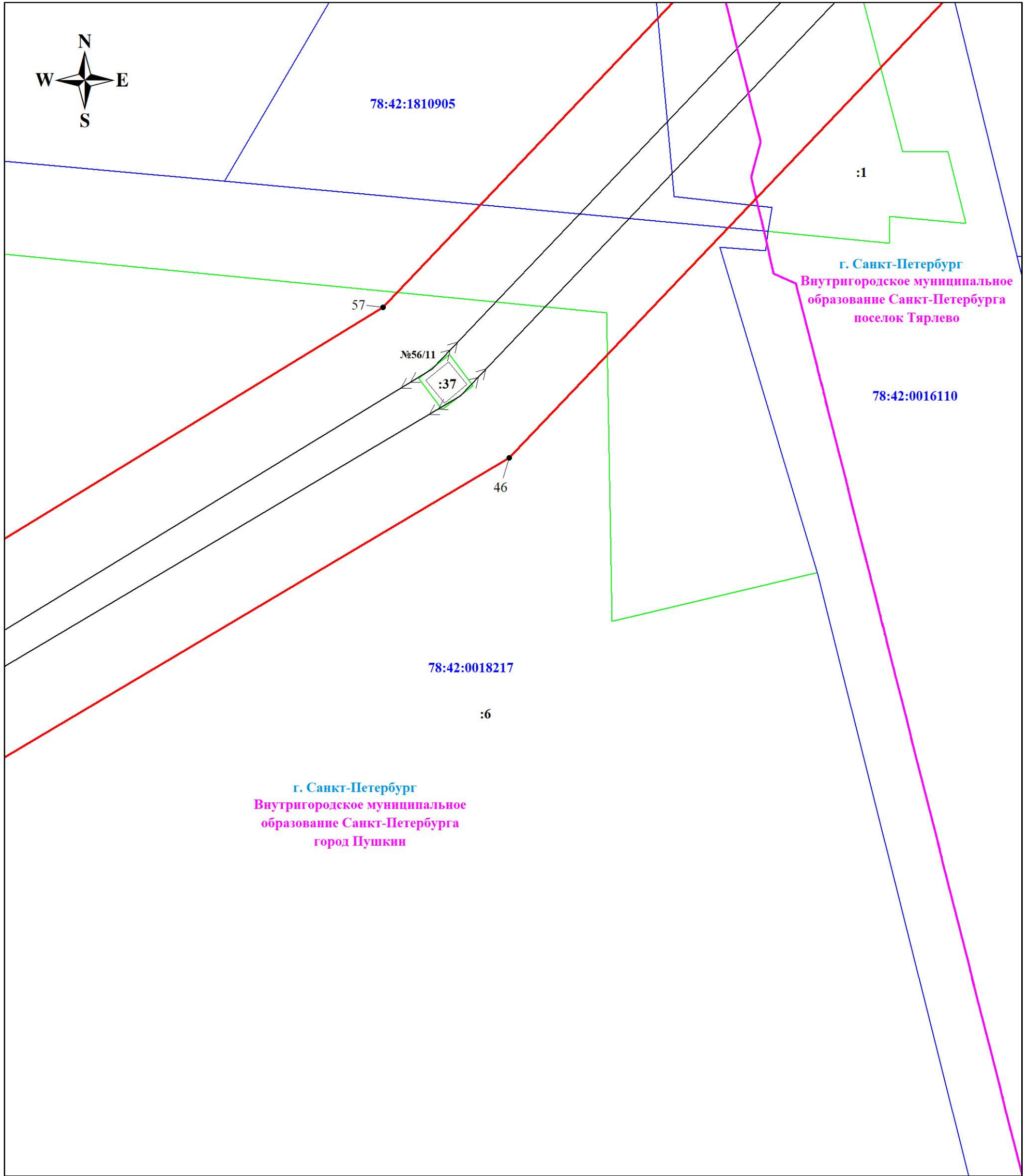
Выносной лист № 29



Масштаб 1:1000









Используемые условные знаки и обозначения:

	Характерная точка границы объекта		Граница внутригородского муниципального образования Санкт-Петербурга
	Граница публичного сервитута		Граница земельного участка, учтенного в ЕГРН
	Граница кадастрового квартала		Номер земельного участка, учтенного в ЕГРН
	Номер кадастрового квартала		линия ВЛ 110 кВ Детскосельская-1/2

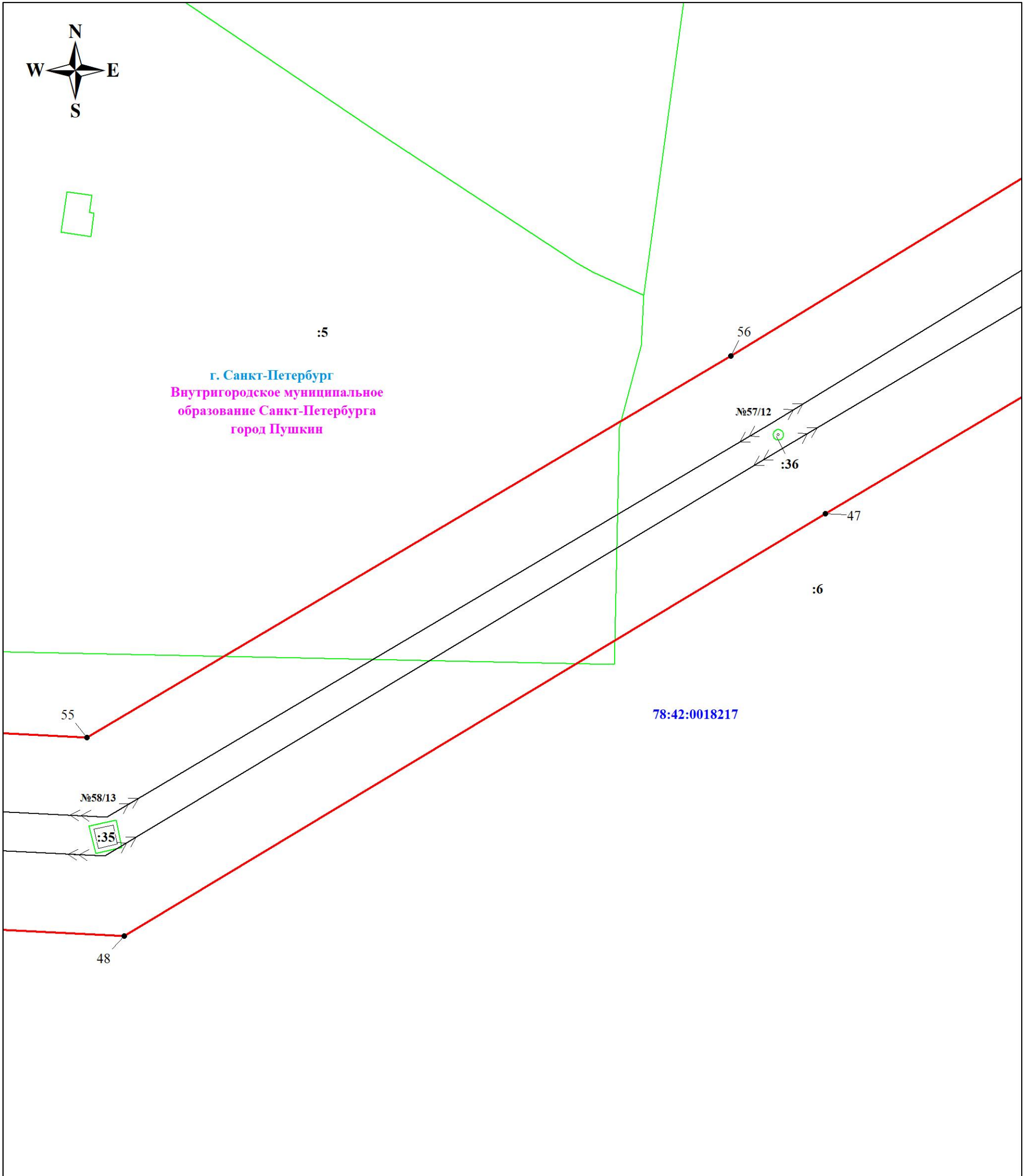


Масштаб 1:1000

Используемые условные знаки и обозначения:







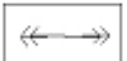
	Характерная точка границы объекта		Граница внутригородского муниципального образования Санкт-Петербурга
	Граница публичного сервитута		Граница земельного участка, учтенного в ЕГРН
	Граница кадастрового квартала		Номер земельного участка, учтенного в ЕГРН
	Номер кадастрового квартала		линия ВЛ 110 кВ Детскосельская-1/2

Выносной лист № 31



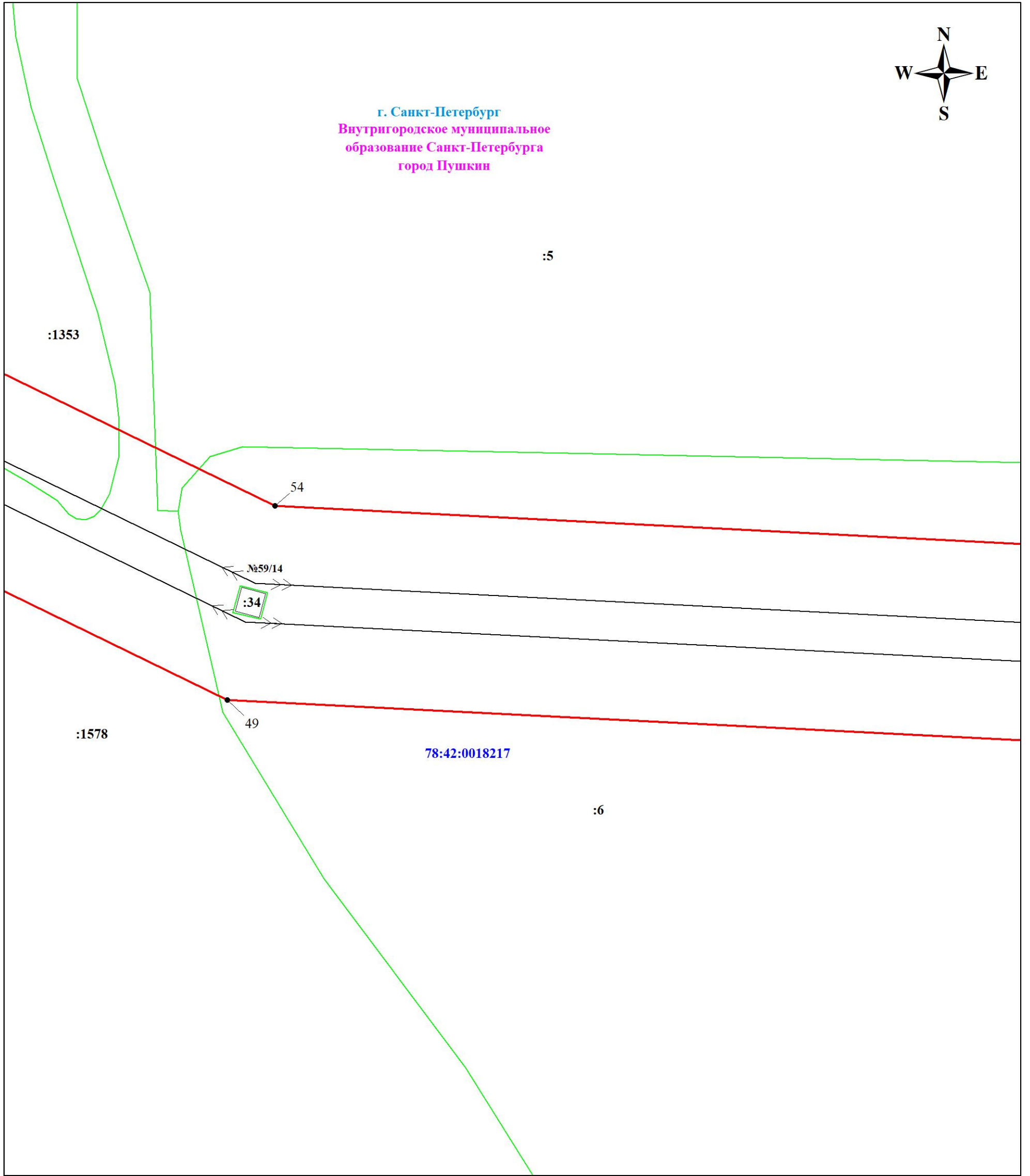
Масштаб 1:1000

Используемые условные знаки и обозначения:

	Характерная точка границы объекта		Номер кадастрового квартала
	Граница публичного сервитута		Граница земельного участка, учтенного в ЕГРН
	Граница кадастрового квартала		Номер земельного участка, учтенного в ЕГРН
			линия ВЛ 110 кВ Детскосельская-1/2










г. Санкт-Петербург
 Внутригородское муниципальное
 образование Санкт-Петербурга
 город Пушкин

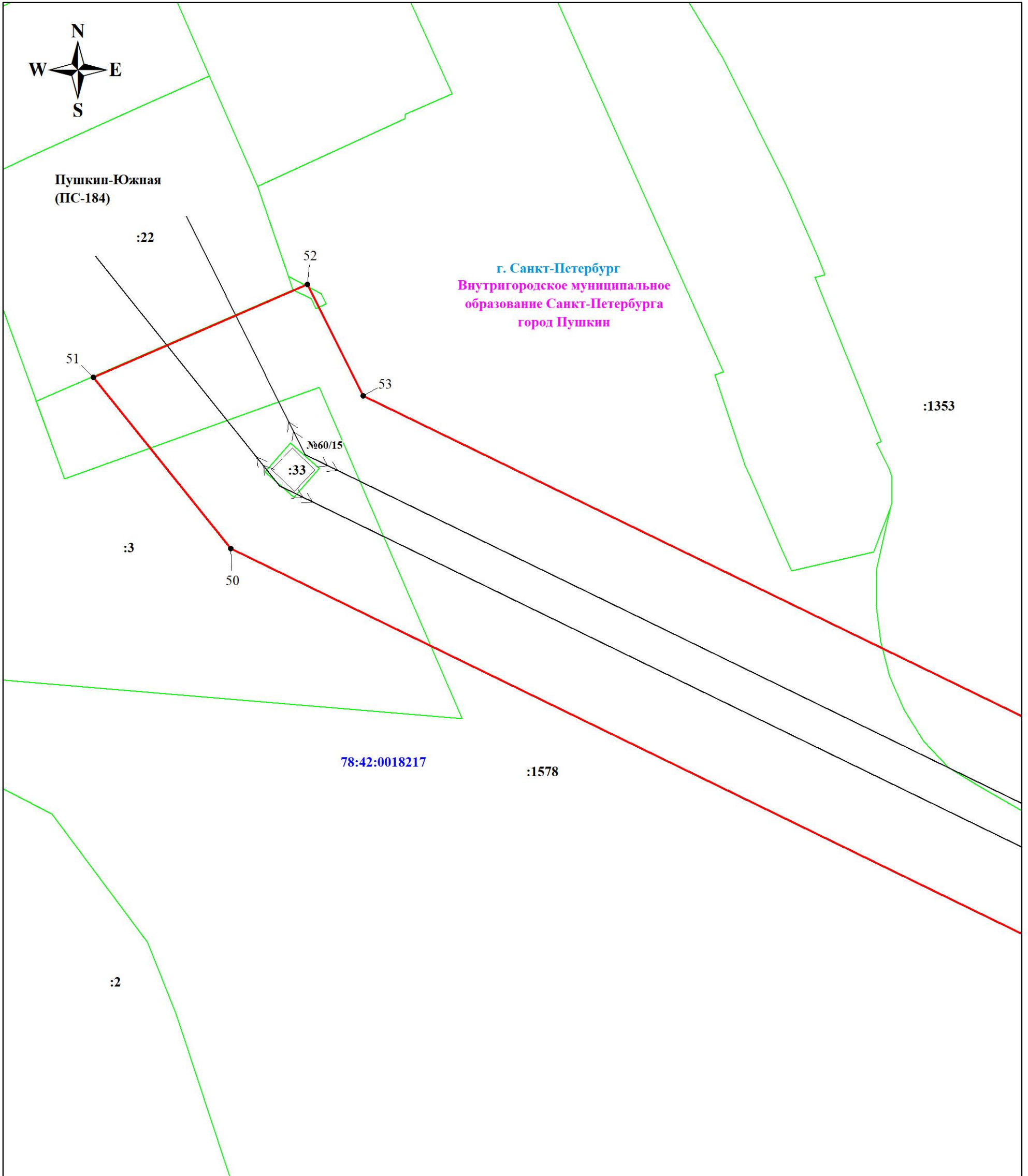


Масштаб 1:1000

Используемые условные знаки и обозначения:







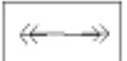
	Характерная точка границы объекта		78:42:0018315	Номер кадастрового квартала
	Граница публичного сервитута			Граница земельного участка, учтенного в ЕГРН
	Граница кадастрового квартала		:189	Номер земельного участка, учтенного в ЕГРН
				линия ВЛ 110 кВ Детскосельская-1/2

Выносной лист № 33



Масштаб 1:1000

Используемые условные знаки и обозначения:

	Характерная точка границы объекта		Номер кадастрового квартала
	Граница публичного сервитута		Граница земельного участка, учтенного в ЕГРН
	Граница кадастрового квартала		Номер земельного участка, учтенного в ЕГРН
			линия ВЛ 110 кВ Детскосельская-1/2