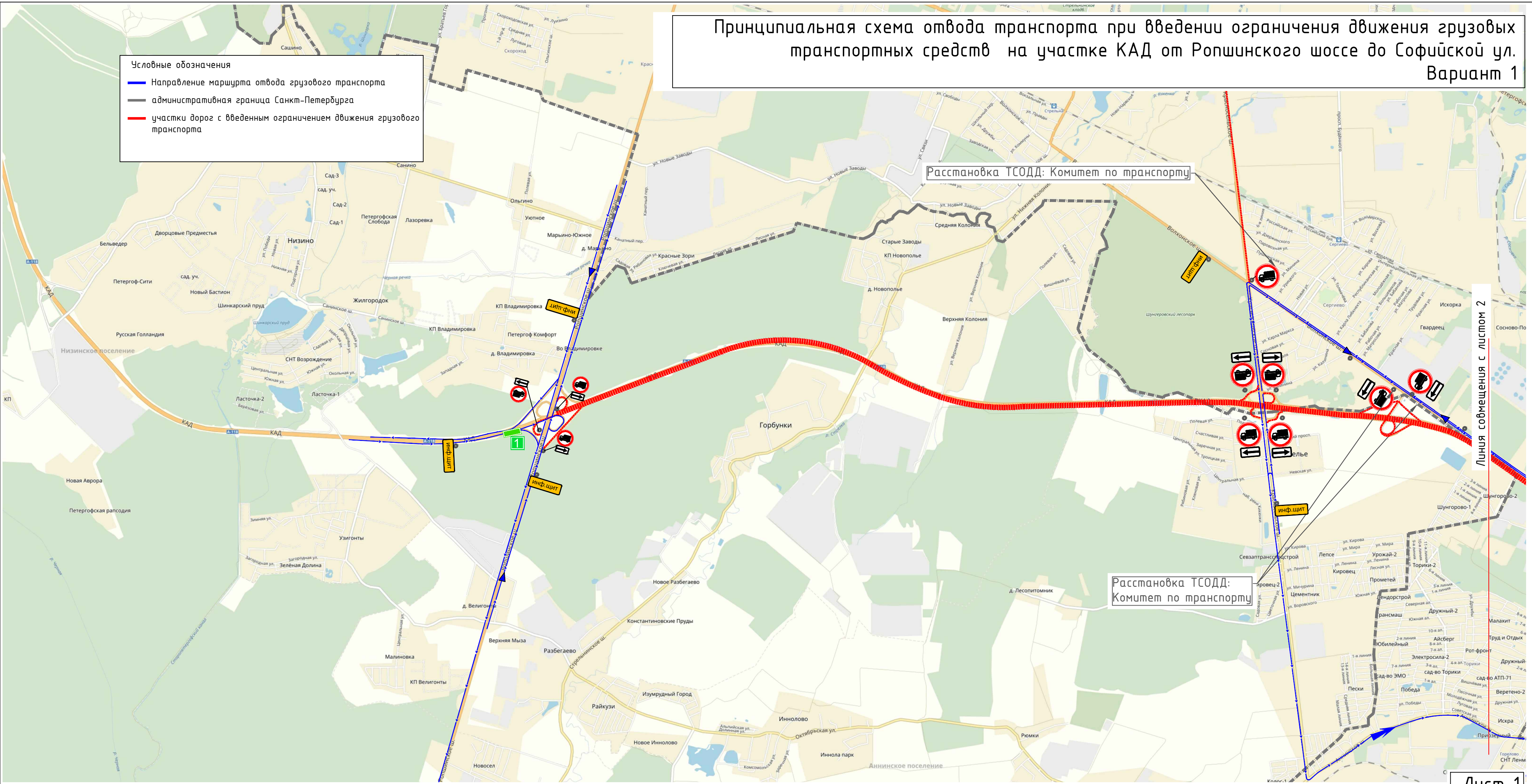


Принципиальная схема отвода транспорта при введении ограничения движения грузовых транспортных средств на участке КАД от Ропшинского шоссе до Софийской ул. Вариант 1

- Условные обозначения
- Направление маршрута отвода грузового транспорта
 - административная граница Санкт-Петербурга
 - участки дорог с введенным ограничением движения грузового транспорта



Линия совмещения с листом 2

Расстановка ТСОДД:
Комитет по транспорту

Расстановка ТСОДД: Комитет по транспорту

Принципиальная схема отвода транспорта при введении ограничения движения грузовых транспортных средств на участке КАД от Ропшинского шоссе до Софийской ул. Вариант 1



Линия совмещения с листом 4

Линия совмещения с листом 1

Линия совмещения с листом 3

Лист 2

Расстановка ТСОДД:
Комитет по транспорту

Расстановка ТСОДД:
Комитет по транспорту
Зачехлить 8,5,6

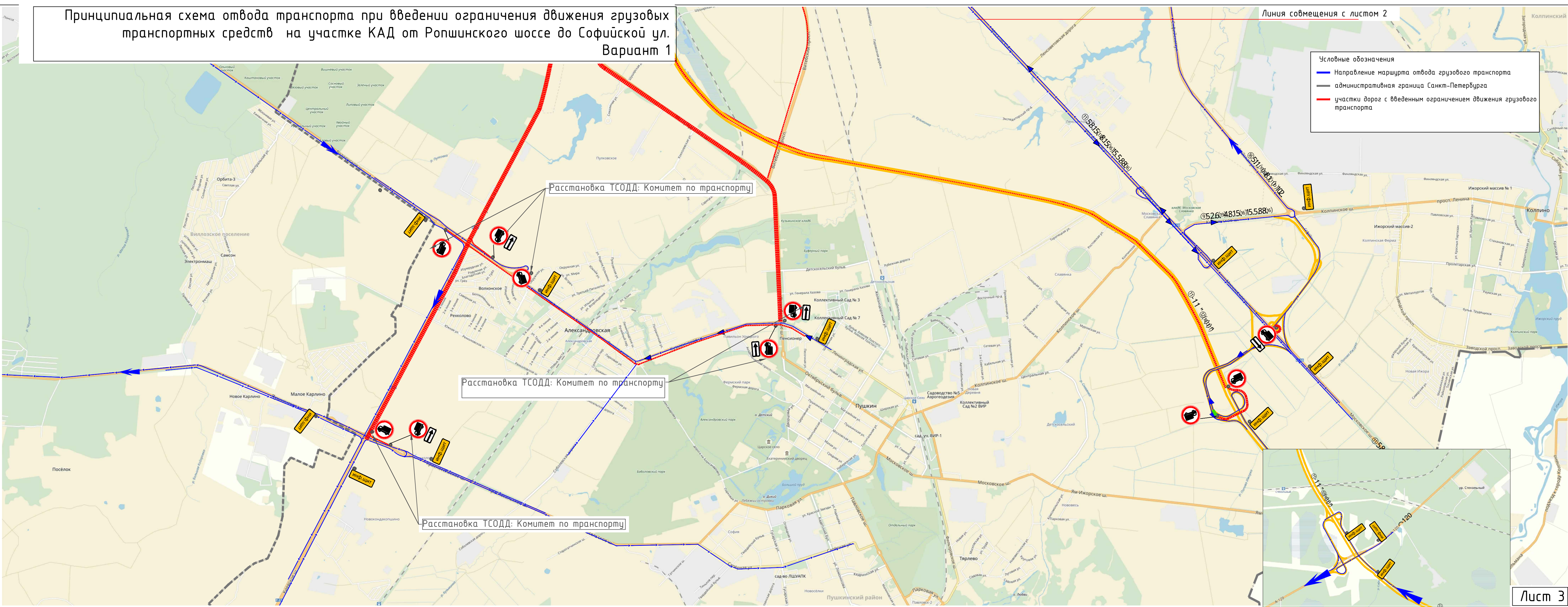
Расстановка ТСОДД:
Комитет по транспорту

- Условные обозначения
- Направление маршрута отвода грузового транспорта
 - административная граница Санкт-Петербурга
 - участки дорог с введением ограничения движения грузового транспорта

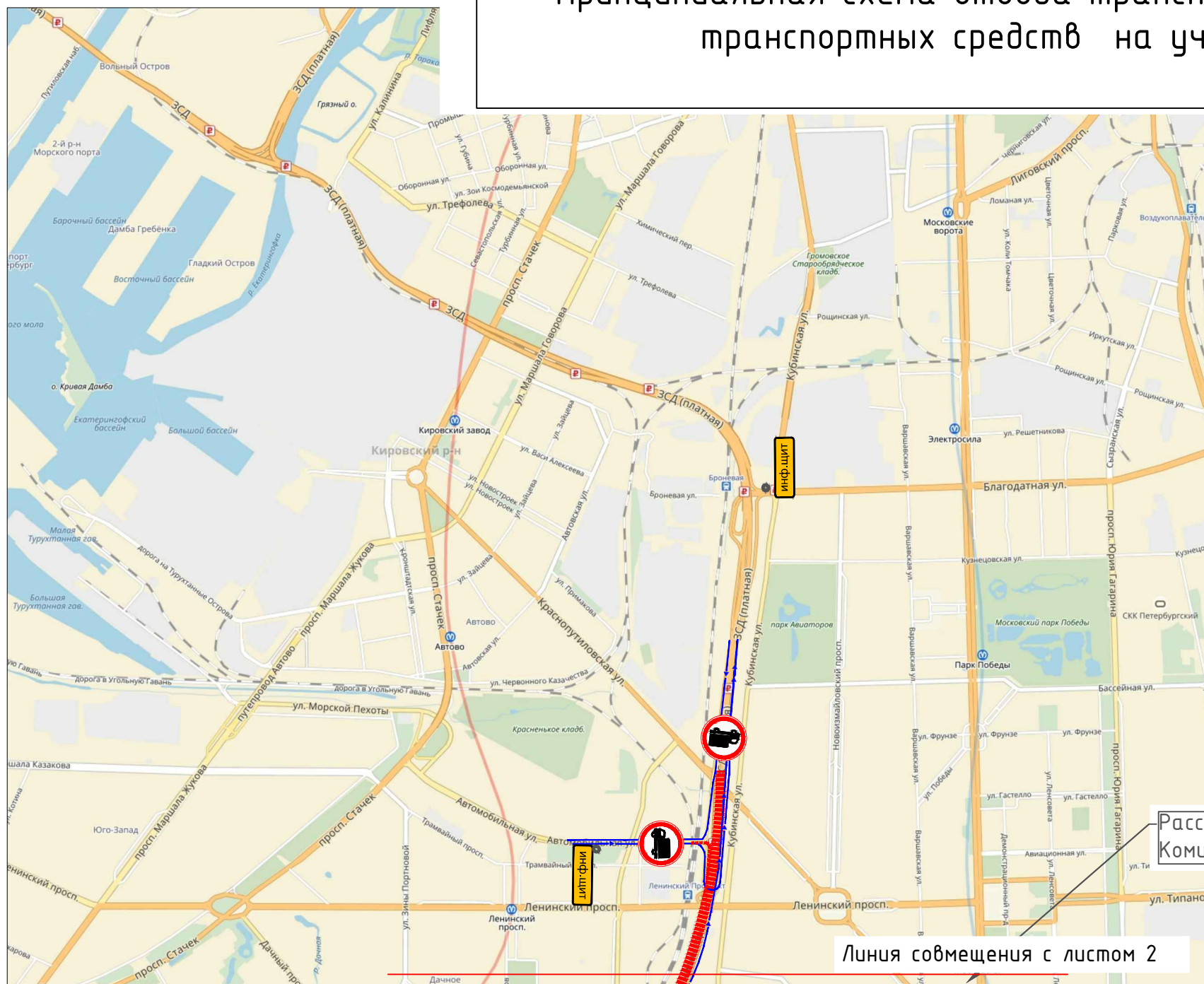
Принципиальная схема отвода транспорта при введении ограничения движения грузовых транспортных средств на участке КАД от Ропшинского шоссе до Софийской ул. Вариант 1

Линия совмещения с листом 2

- Условные обозначения
- Направление маршрута отвода грузового транспорта
 - административная граница Санкт-Петербурга
 - участки дорог с введенным ограничением движения грузового транспорта



Принципиальная схема отвода транспорта при введении ограничения движения грузовых транспортных средств на участке КАД от Ропшинского шоссе до Софийской ул. Вариант 1



- Условные обозначения
- Направление маршрута отвода грузового транспорта
 - - - административная граница Санкт-Петербурга
 - участки дорог с введенным ограничением движения грузового транспорта

